ASPECTOS DO BRASIL MODERNO

BRASIL

DEPARTAMENTO NACIONAL DA INDÚSTRIA E COMERCIO

MINISTERIO DO TRABALHO INDUSTRIA E COMERCIO

ASPECTOS DO BRASIL

199 18 16

ADVERTENCIA

Os "Aspectos do Brasil" precedem e intègram, como parte elementar, o volume do "Brasil Atual, 1932-1933", em publicação.

Com o proposito de concorrer á Feira de Bari, a inaugurar-se no mês de Setembro, na Italia, e á de Marselha, na França, e iniciar, sem demora, a propaganda da Feira Flutuante, em perspectiva de realização, incumbi o Dr. Eloy de Moura, funcionario deste Departamento, de organizar este trabalho, dentro da exiguidade do tempo que antecede os dois certames. Este funcionario desobriga-se desse encargo com reconhecido zêlo e inteligencia.

Não se trata, pois, de uma publicação com a extensão desejada, mas de ligeiras informações, em cinco idiomas, de leitura ao alcance de todos e necessaria á formação de um conceito generalizado, sobre as nossas realizações e sobre as nossas possibilidades economicas, por parte do estrangeiro a quem eles se destinam especialmente.

Contêm : uma discrição sucinta do Brasil físico ; dados estatisticos sobre superficie, população, comércio interno e externo, vias de comunicação e outras informações do util conhecimento sobre cada um dos Estados brasileiros ; mapas do Brasil, de cada uma das Unidades federativas da União e diversas gravuras referentes á flora e á fauna do país, com o proposito de dar ao leitor uma impressão geral do conjunto.

Para tornar esta publicação mais atraente e apropriada aos fins colimados, foi-lhe dada a feição de album, aproveitando-se, para tanto, os recursos artisticos de que dispõem as oficinas gráficas do Departamento Nacional de Estatistica e do Ministério da Agricultura, em pessoal e material.

Este despretencioso trabalho terá o seu complemento necessario, em maior tomo, no "Brasil Atual", já no prélo. Obedecem esses trabalhos ás recomendações que em sua competencia faz o Sr. Ministro Salgado Filho, para que o Departamento Nacional da Indústria e Comércio imprima aos serviços de divulgação a maxima atividade e, como consequencia, o maior numero de publicações possiveis, de modo a tornar uma realidade eficiente os nossos serviços de publicidade.

Imprima-se.

JOÃO M. DE LACERDA.

Diretor Geral.

AVANT-PROPOS

Les "Aspectos do Brasil" précèdent et complètent la publication, en élaboration, "Brasil Atual 1932-1933".

J'ai chargé le Dr. Eloy de Moura, fonctionnaire de ce Département, d'organiser ce travail, dans l'intention de concourir à la Foire de Bari, qui s'annonce pour septembre prochain, en Italie, et à l'Exposition de Marseille, désirant de plus commencer au plus vite la propagande de la Foire Flottante d'Échantillons, dont la réalisation est en perspective. Ce fonctionnaire a réussi, dans um minimum de temps, à organiser une publication qui fournit tous les renseignements utiles aux étrangers désireux de connaitre le Brésil. Il ne s'agit donc pas d'une publication ayant le développement qu'il serait à souhaiter, mais d'un résumé d'informations, en cinq langues, de lecture facile, accessible à tous, permettant de se faire une idée générale du Brésil actuel et de son avenir grandiose assuré par la mise en valeur de ses richesses naturelles.

Cette publication comprend une description succinte du Brésil physique ; des données sur la superficie, la population, le commerce intérieur et extérieur, les voies de communication et d'autres informations spéciales sur chacun des États brésiliens. Les cartes du Brésil et des États, ainsi que les gravures relatives à la flore et la faune, ont pour objectif de donner au lecteur une impression générale du pays. Ce travail aura pour complément le "Brasil Atual", dejà sous presse.

Cet album a été organisé par les imprimeries du Département National de Statistique et du Ministère de l'Agriculture.

Tous ces travaux obéissent à l'orientation donnée par le Dr. Salgado Filho, Ministre du Travail, de l'Industrie et du Commerce, au Département de l'Industrie et du Commerce, pour imprimer aux services de divulgation la plus grande activité, en multipliant ses publications, de façon à faire connaitre, par la propagande écrite, les progrès réalisés par le Brésil et ses immenses réserves de richesses naturelles encore inexploitées.

(a) JOAO M. DE LACERDA.

Directeur General du Departement National
de l'Industrie et du Commerce

BRASIL

Situação: entre 5° 10' de lat. Norte e 33° 46' 10" de lat. Sul; e entre 8° 21' 24" de long. L. e 30° 37' 09" de long. O. do Rio de Janeiro, Capital Federal.

População, 44.002.095 habitantes. Superficie, 8.511.189 quilometros quadrados.

E' um pais de clima médio, não tendo os calores da Africa, nem os frios intensos da Europa: a êle se têm adaptado todos os povos da Terra, mesmo na região arida do nordeste onde se encontram imigrantes portuguêses, espanhóis, italianos e colonos orientais da Turquia, Siria, Egito e outros. Nos Estados mais visinhos do Equador, Amazonas e Pará, os mais quentes, vivem muito bem, italianos, inglêses, alemãis, espanhóis, portuguêses e orientais, especialmente japonêses, que ali se adaptam magnificamente. No Nordeste o clima é amenizado pela viração, brisa constante que refresca e torna a região agradavel á vida humana. No Amazonas e Pará as chuvas constantes atenuam os rigores do calor e fazem o ambiente propicio á existencia. Os demais Estados oferecem clima apropriado aos povos das regiões temperadas. O problema da colonização é, neste particular, de facilima solução.

O Brasil confina ao Norte com as Guianas Francêsa, Holandêsa e Inglêsa, separadas pelo rio Oiapoc e pelas serras Tumucumaque e Acaraí; com a Republica de Venezuela, separada pela serra Paracaima; e com a Republica da Colombia; — ao Oeste, com a Republica do Perú, separada pelo rio Japurá por uma reta desde a fóz do Apaporis até Tabatinga, e pelo rio Javari; com a Bolivia separado por meio de uma linha sinuosa traçada do Madeira ao Javari, pelos rios Mamoré, Guaporé, Verde e Paraguai; com a Ropublica do Paraguai, separada pelo rio Apa, serra Maracajú e rio Paraná; e com a Republica Argentina, pelos rios Iguassú, Santo Antonio, Pepiriguassú e Uruguai: — ao Sul com a Republica Oriental do Uruguai, separado pelo rio Quaraim, cochilha de Santana e os rios Jaguarão e Chui. — A Leste limita-o o Oceano Atlantico.

O seu território é em geral acidentado e divide-se em tres regiões distintas, abrangendo a primeira as bacias dos rios Amazonas, Tocantins e Parnaiba; a segunda compreendendo a parte septentrional da bacia do rio da Prata, ou melhor, as bacias dos rios Paraná, Paraguai e Uruguai, parte brasileira; a terceira, compreendendo a bacia do São Francisco.

Os seus principais portos são: Manáus, no Amazonas; Belém, no Pará; S. Luiz e Alcantara, no Maranhão; Parnaiba, no Piaui; Camocim, Fortaleza e Aracati, no Ceará; Natal, no Rio Grande do Norte; Cabedelo, na Paraiba; Recife e Tamandaré, em Pernambuco; Maceió, Alagôas e Penedo, nas Alagôas; Aracajú, em Sergipe; Todos os Santos, Camamú, Ilhéos, Porto Seguro e Caravelas, na Baia; S. Matheus e Vitória, no Espirito Santo; Campos, Macaé, Cabo Frio, Rio de Janeiro, Angra dos Reis, Parati, no Estado do Rio de Janeiro; Ubatuba, São Sebastião, Santos, Iguape, Cananéa, em São Paulo; Paranaguá, Antonina, no Paraná; São Francisco, Florianopolis, Laguna, em Santa Catárina; Porto Alegre, Livramento, Rio Grande e Pelotas, no Estado do Rio Grande do Sul.

E' irrigado por uma vasta rêde fluvial que facilita o comércio iaterno e proporciona os recursos necessarios ao progresso de muitas regiões. Entre os seus rios principais destacam-se, a começar do Norte:

O Amazonas, o maior rio do globo em volume d'aguas; nasce no Perú, percorre os Estados do Amazonas e Pará, e se lança no Oceano Atlantico depois de um curso de 5.571 km., dos quais 3.165 em territorio brasileiro. Tem antes de entrar no Brasil os nomes de Tunguragua e Maranhão, e no Brasil o nome de Solimões até receber o rio Negro, e dai até o Oceano, o de Amazonas. Seus afluentes principais no Brasil são: na margem direita, o Javari, que

separa o Brasil do Perú, o Jutaí, o Juruá, o Teffé, o Coarí, o Purús, o Madeira, o Tapajóz e o Xingú, e na margem es-

Marti)

querda, o Içá ou Putumaio, o Japurá ou Caquetá, o Negro, o Jamundá ou Nhamundá, que separa o Pará do Alto Amazonas, e o Trombetas.

O Tocantins, que nasce com o nome de Maranhão em Goiáz, atravessa este Estado e o do Pará, recebe á margem esquerda o Araguaia e se lança no Oceano com o nome de rio Pará, 165 km., abaixo de Belém. Seu curso total é de 2.220 kms.

O Araguaia, que separa o Estado de Goiáz do de Mato Grosso, e forma no meio do seu curso a ilha Santana ou Bananal.

O Parnaíba, que nasce na serra da Tabatinga, serve de limite entre os Estados de Piauí e Maranhão, e entra no Oceano, abaixo da cidade de Parnaíba. Seus affluentes principais são o Gurgueia e o Canindé.

O S. Francisco que nasce na serra da Canastra, em Minas Gerais, atravessa este Estado, separa o de Pernambuco do da Baía, e o de Alagôas do de Sergipe, desembocando no Oceano, depois de um percurso de 2.500 quilometros. Abaixo da cidade de Joazeiro forma a celebre cachoeira de Paulo Afonso.

O Paraná, que é um dos maiores rios da America, forma com o Uruguai, o rio da Prata. E' formado pela reunião do Rio Grande com o Paranaíba, os quais nascem no Estado de Minas, e o separam de S. Paulo e Goiáz. O Paraná separa os Estados de S. Paulo e do Paraná do de Mato Grosso, serve de limite entre o Brasil e a Republica do Paraguai, e entre esta e a Republica Argentina. Seus affluentes principais no territorio do Brasil são : o rio Pardo, em Mato Grosso ; o Tieté, em S. Paulo ; o Paranapanema, que separa este Estado do Paraná ; e o Curitiba ou Iguassú, no Estado do Paraná.

O Paraguai, o maior dos affluentes do Paraná, nasce de sete lagôas na serra de Parí, em Mato Grosso, atravessa a lagôa de Xaraies, e separa em parte o Estado de Mato Grosso da Bolivia e a Republica do Paraguai da Argentina. Seu curso é de mais de 2.000 kms. Seus aflu-

Cafeeir [illegible]

entes principais no Brasil são : o S. Lourenço, engrossado com as aguas do Cuiabá, o Taguari, o Mondego, e o Apa, limite entre o Brasil e o Paraguai.



O Uruguai nasce ao N. do Estado brasileiro do Rio Grando do Sul, separa o Brasil e a Republica do Uruguai da Republica Argentina, e forma com o Paraná o rio da Prata. Recebe á esquerda o Ibicuí, no Brasil, o Quaraím, que separa o Brasil da Republica do Uruguai e o rio Negro, neste ultimo país.

Tem o Brasil uma extensão de 7.920 quilometros de costa para o Atlantico e um imenso territorio onde se encontram todos os minerais e minereos conhecidos na superficie do globo, e as madeiras mais raras, nas florestas mais densas e vastas do todos os continentes. De uma fertilidade verdadeiramente assombrosa, as suas terras produzem tudo, dada a diversidade do clima, no Norte, Centro e Sul. Nas suas florestas contam-se mais de 3.500 essencias diversas, muitas delas já exploradas industrial e comércialmente.

Durante quatro seculos de civilização, o homem não conseguiu ainda aproveitar-se de todos os bens que a Natureza lhe oferece espontaneamente, sem exigir-lhe outro esforço que não o de estender a mão para recebê-los. Estão neste caso os seguintes produtos de vegetação espontanea : o cacáu, a erva-mate, o guaraná, o babassú, a baunilha, a carnaúba, o tucum, a jarina, a piassava, cocos diversos, borracha de seringueira, de mangaba, massaranduba, maniçoba, sorva, chicle, guta percha, etc. ; e entre as madeiras, o cedro, o pinho, o acapú, andiroba, baguassú, capiuba, freijó, gonçalo alves, guajuvira, imbuia, itaúba, jacarandá, lapacho, louro vermolho, macacaúba, marupá, massaranduba, pau amarelo, pau Brasil, pau rosa, peroba, pau roxo, pau mulato, quebracho, sebastião de arruda, sucupira, para só enumerar as que são industrial e comércialmente mais conhecidas ; entre as plantas medicinais nativas, a ipecacuanha, a guina, o jatobá, a jalapa, a salsaparrilha, que são as mais conhecidas no comércio, etc.

A prodigalidade que se observa no reino vegetal, observa-se tambem no reino mineral : jazidas de metais preciosos, por toda parte, algumas á flôr da terra : ouro, ferro, diamantes, carbonados, pedras preciosas de toda especie, niquel, chumbo, prata, cobre, estanho, safiras, esmoraldas, perolas, rubis, aguas marinhas, tudo quanto se

pode carecer para a formação de uma grande fortuna publica. E as aluviões auriferas ao alcance da mão do homem mais rude; as ocorrencias de diamantes e carbonatos a cuja cata entregam-se aventureiros de todo o mundo malbaratando clandestinamente uma fortuna formidavel. E no reino animal: as oncas, os veados, as emas, as seriemas, as garças, os caetetús, os queixadas, as capivaras, as lontras, os papagaios, as aráras, os canindés, os talus, as pacas, as tartarugas, os cágados, os macacos, os jabutis, os ratões do banhado, os lagartos, as enormes serpentes, os jacarés, uma infinidade de animais de carnes saborosas e de peles preciosas. E os peixes em abundancia sem par pelos rios e pelas costas maritimas, desafiando as iniciativas da indústria e do comércio. Entre êles destacam-se o urubim, o pirarucú (bacalháu brasileiro), a cavala, a baleia e quantos outros.

Este pais, assim rico, aberto á imigração universal regulada, constitui uma Republica, dividida em 20 Estados, um Territorio e um Distrito Federal, onde todos os homens da terra encontram trabalho, liberdade, justiça e bem estar.

ACRE

Superficie, 148.027 ks2. População, 121.583 habitantes; densidade, 0,82, por km2. Temperatura minima, 19° e maxima 34°. Capital, Rio Branco, com 26.231 habitantes. E' uma regiao riquissima pela fertilidade assombrosa do solo, pelas inumeras reservas de matas que conserva, pela excelencia das mais raras madeiras, pelos enormes seringais que ali vegetam, pelos muitos rios navegaveis que a rocortam. Entre os rios que servem ao seu comércio, contam-se o Javari, o Juruá, o Purús, o Acre e o Abunã. Seu comércio com o exterior faz-se por intermedio do porto de Manáus. Seus portos principais são Rio Branco, Xapuri, Purús, Tarauacá e Juruá. Em 1931, importou dos Estodos por esses portos, mercadorias no valor de 4.380 contos e exportou, no valor de 7.324, atingindo um total de 11.704 contos, o seu comércio de cabotagem. Produz borracha, balata, peles, etc. Sua indústria predominante é a extrativa de borracha, balata e madeiras.

Cacao (Theobroma cacao)

AMAZONAS

Superficie, 1.825.997 ks2. População, 459.271 habitantes: densidade por km. 0,25. Capital: Manáus, com 86.496 habitantes. Temperatura media, 26° e maxima 34°.

Produtos exportaveis: borracha, cacáu, castanha, madeiras, couros, peles. Exportação para o exterior, em 1933: pelo porto de Manáus, 33.720 contos; pelo de Itacoatiara, 822; total, 34.542 contos ou libras 432.529. Importação do exterior: por Porto Velho, 2 contos; por Manáus, 7.447 contos; total, 7.449 contos, ou libras 95.524. Exportação para os Estados, em 1931, 9.189 contos; importação dos Estados, 40.066. Conta numerosos rios navegaveis, entre êles, o Amazonas, o maior rio do Mundo e para onde correm afluentes que facilitam a circulação das suas riquezas. O trecho do Amazonas que pertence ao Estado, esta compreendido entre a foz do Javari e a do Jamundá e os alluentes que, nessa parte, servem ao Estado, são o Javari, o Jundiatiba, Jutai, Juruá, o Tele, o Coari, o Purús, o Madeira, o Icá, o Japura, o Negro e o Atuman que por sua vez contam com numerosos confluentes navegaveis. Possui tambem o Estado 5.087 quilometros de estrada de ferro. No seu território encontram-se as grandes reservas nativas de c[illegible]e, bacuri, ipe, ma[illegible]saranduba, cuma[illegible]ú, itauba, umari, acapu pau merfim, pau tartaruga, seringu[illegible]ira, ba.ata, bau[illegible]ha, c[illegible]tanhas e guarana e muitas outra[illegible] de in[illegible]tima[illegible]l [illegible]ato. Cultivam-e ce[illegible]ais diver[illegible]os. Valor da produçã[illegible] trial, [illegible]m 1929, 7.736 contos.

PARÁ

Superficie, 1.362.966 ks2. População, 1.616.403 habitantes; densidade, 1,18 por km2. Capital, Belém, com 294.944 habitantes. Temperatura média, 26° e maxima 34. Produtos exportaveis: banha, couros, peles, algodão em rama, arroz, borracha, cacáu. Sua exportação para o exterior, em 1933, foi: pelo porto de Amapá, no valor de 112 contos; pelo de Belém, 48.600, perfazendo um total de 48.712 contos ou 607.181 libras. Sua importação, no mesmo ano foi, pelo porto de Belém, no valor de 27.865 contos ou libras, 363.714. Comércio de cabotagem: importação, 72.181 contos; exportação, 39.189 contos. Conta 374.300 quilometros de estrada de ferro. O valor da produção de sua industria foi, em 1929, de 37.050 contos. As suas comunicações se fazem, em maior número, pela vasta rêdo fluvial de que é cortado. Abrangendo toda a enorme embocadura do rio Amazonas, dêdalo de estreitos e canais, possui o Estado muitos rios navegaveis, entre eles o Tapajóz, o Xingú, o Anapú, o Tocantins, Jamundá, o Trombetas, Muicurú, Parú, Jari, Maracá, Araguari, Oiapoc, Uaçá, Cassiporé, Cunani, Calçoene, Amapá, Carapaporis e Gurupari. Produz madeiras de construção, plantas medicinais, nomeadamente ipecacuanha, copaiba, salsaparrilha, etc.; balata, borracha, cacáu, castanhas, cravo, fumo, algodão, arroz, milho, mandioca, cana de açucar, baunilha, urucú; frutas, assaí, babassú, guaraná, etc. E' notavel o seu comércio de peles de jacarés, cobras, tartarugas, lagartos e de penas de aves raras. Cultivam-se, como em todos os Estados brasileiros: o arroz, feijão, mandioca, mamona, frutas diversas. Encontram-se no seu sólo o sub-solo: ouro, carvão de pedra, marmores, mercurio, zinco, chumbo, manganês, granito, cobre, ferro, cristais, pedras preciosas, etc.

Route U... - Etat de Minas Geraes

MARANHÃO

Superficie, 346.217 ks2. População, 1.242.399 habitantes; densidade, 3,58 por km2. Capital, São Luiz, com 66.482 habitantes. Temperatura maxima, 35°, média, 27° o minima 21°. Produtos exportaveis para o exterior: couros, peles, algodão em rama, arroz, farelos, farinha de mandioca, baga de mamona, caroço de algodão, babassú, etc. Em 1933 a sua exportação para o exterior foi no valor de 12.751 contos ou libras 162.724; sua importação, do exterior, foi no valor de 7.607 contos ou 99.971. Seu comércio de cabotagem, em 1931 foi: importação dos Estados 42.775 contos; exportação para os Estados, 36.907 contos, atingindo o valor total de seu comércio interno — 79.682 contos. Ferrovia: 450.652 quilometros. Seus rios principais são: o Gurupí, Maracassumé, Turiassú, Mearim, Itapicurú, Parnaiba e Tocantins. Seu clima é bem suportavel para o

Mate (Ilex mate)

europeu, sendo humido no litoral e sêco no interior. Produz: algodão, cana de açucar, fumo, café, arroz, milho, feijão, baunilha, cêra de carnaúba, jalapa, cacáu, ipecacuanha, anil, oleo de copaíba, borracha, maniçoba, mangabeira, carnaúba, babassú e madeiras diversas para construção, tinturaria e marcenaria. No seu territorio encontram-se ferro, chumbo, ouro, cobre, enxofre, marmore, salitre, antimonio, etc. Principais portos: S. Luiz (capital), Turiassú, Guimarães, Alcantara e Tutoia. O valor de sua produção industrial era, em 1929, 21.042 contos.

PIAUÍ

Superficie, 245.582 ks2. População, 887.055 habitantes; densidade, 3,62 por km2. Capital, Terezina, com 58.510 habitantes. Temperatura média, 27°. Produtos de exportação para o exterior: couros, peles, cêra de carnaúba, algodão em rama, baga de mamona, caroço de algodão, babassú, etc. Em 1933, exportou mercadoria no valor 1.884 contos, ou 24.996 libras esterlinas; e importou, no valor de 1.895 contos ou libras, 25.026. Seu comércio de cabotagem atingiu, em 1931, a cifra de: importação dos Estados 18.727 contos; exportação para os Estados, 9.909 contos. Ferrovia, 160,295 quilometros. A saida das mercadorias de sua produção, faz-se pelo rio Parnaiba, maior escoadouro, sendo o seu porto principal o do Amarração, ligado por estrada de ferro a Parnaiba. Exporta tambem pela estrada de ferro S. Luiz a Caxias, pela ilha dos Cajueiros, na baía de Tutoia (porto maranhense), e pelas estradas de rodagem que o ligam aos Estados limitrofes. Produz cêra de carnaúba, babassú, jalapa, ipecacuanha, piassava, copaíba, fumo, côco, borracha, algodão, cana de açucar, arroz, milho, feijão, mandioca, etc. Possui magnificos campos e pastagens excelentes para a criação de gado em cuja industria se exerce a maior atividade da população. A produção de sua industria fôra, em 1929, no valor de 1.211 contos.

CEARÁ

Superficie, 148.591 ks2. População, 1.739.062; densidade, 11,70 por km2. Capital, Fortaleza, com 133.066 habitantes. Temperatura média 30°, minima 25°. Principais produtos exportaveis para o exterior: couros, pelos, algodão em rama, cêra de carnaúba, farelos, farinha de man-

[illegible] Wag [illegible]

dioca, baga de mamona, caroço de algodão, tortas, etc. Sua exportação para o exterior, em 1933, foi no valor de 36.551 contos, ou libras 439,752; sua importação foi no valor de 17.849 contos ou libras 232,795. Seu comércio de cabotagem, em 1931: importação dos Estados no valor de 101.820 contos; exportação para os Estados, no valor de

46.069 contos. Seus portos são: Camocim, Acaraú, Fortaleza e Aracati. Não tem rios navegaveis; cortado atualmente por estradas de rodagem, a distribuição dos seus produtos se faz por esses meios e pela Rêde de Viação C[illegible]nse, [illegible] conta 1.2[illegible]0.029 qu[illegible]ometros. Produz arroz, milho, feijão, mandioca, fumo, cêra de carnauba, algodão, cana de acucar, cafe, etc. Ha, no seu sólo, minas de ouro, ferro, cristais, mica, talco, amianto, cobre, chumbo, antimonio, mercurio, plombagina, etc., etc. E' um Estado criador de gado. Sua industria manufatureira e fabril tem-se desenvolvido bastante, contando-se ali muitas fabricas de calcado, chapéus, tecidos, sabão, vêlas, massas alimenticias, vinho de cajú e outras frutas. Possui o Estado diversas salinas que produzem um sal muito procurado. Figuram no seu comércio de cabotagem como mercadorias principais: o algodão, milho, cêra de carnaúba, carne sêca, couros, peles, chapéus de palha, rendas, tecidos, rêdes, gado vivo, sal, peixe, etc. Valor da sua produção industrial em 1929, 21.191 contos.

RIO GRANDE DO NORTE

Superficie, 52.411 ks2. Populaçao, 818.645 habitantes; densidade, 15.62 habitantes por km2. Temperatura média 27° no verao e 23° no inverno. Capital, Natal, com 46.090 habitantes. Principais produtos exportaveis para o exterior: cauros, peles, algodão em rama, carnaúba, farelas, caraço de algodão, tortas, etc. O seu comércio com o exterior, foi, em 1933: exportação, no valar de 9.334 contos au libras, 107.337; importação, 5.499 contos ou libras 70.191. O de cabotagem, em 1931, foi: valôr das mercadorias importadas dos Estados, 42.896 contos; valâr da exportação para os Estadas, 39.377. Seus portos são: Mossoró, Macau e Natal. Estradas de ferro em exploraçãa, 495.845 kms. Produz arroz, fuma, milho, feijão, mandioca, batatas, cana de açucar. Sua principal industria é a pastoril e a extrativa de sal, mas canta tambem fabricas de tecidos, moveis, sabão, couros, fumo, vinhos, aguardente. O valor da produção de suas industrias foi, em 1929, de 4.616 contos.

PARAÍBA

Superficie, 55.920 ks2. Populaçãa, 1.464.800 habitantes; densidade, 26.19 por km2. Capital, Joãa Pessôa, com 90.929 habitantes. Principais produtos exportaveis: couros, peles, algodão em rama, açucar, caroça de algodão, oleo de caroço de algodão, tortas, etc. Em 1933, o seu comércia para o exterior foi: exportação para a exterior, no valor de 11.145 contos ou libras 124.741; valor da importaçãa, 14.248 contos ou 184.969 libras. Seu comércio de cabotagem foi, em 1931: importação dos Estados, 39.595 contos; exportação para os Estados, 63.105 contos. Estradas de ferro 472.354 quilometros. Não possui rios

Fumo (Nicotiana tabacum)

navegaveis, mas tem um bom sistema rodoviario que lhe facilita a distribuição e circulacao dos seus produtos. Seu clima é quente e sêco e varia entre 27° no verao e 23°, no inverno. Produz arroz, milho, feijão, batata, carnaúba, copaíba, algodao, fumo, café, mandioca, legumes, cana de açucar, côco. No seu territorio encontram-se ouro, salitre, ferro, chumbo, cobre, aluminio, enxofre, mica, granada, marmores, etc. Ha fontes de aguas termais que estão sendo utilizadas; destacam-se as de Brejo [illegible]. Na Paraiba cria-se muito gado vacum, cavalar, muar, suino, lanigero e capri[illegible]o. Desenvolve a sua industria de fabricação do raspaduras, barbante, cordas, rêdes e a extrativa da pesca. Valor da producao industrial, em 1929, 13.572 contos.

PERNAMBUCO

Superficie, 99.254 ks2. População, 3.146.678 habitantes; densidade, 31,77 habitantes por km2. Capital, Recife, com 421.818 habitantes. Principais produtos de exportação para o exterior: açucar, couros, peles, algodão em rama, arroz, café, cêra de carnaúba, farelos, farinha de mandioca, baga de mamona, caroço de algodão, oleo de caroço de algodão, oleo de mamona, tortas, etc. Em 1933, o seu comércio com o exterior representou-se assim: exportacão para o exterior, 34.372 contos ou libras, 447.728; importação do exterior 104.648 contos ou libras 1.354.686. O seu comércio de cabotagem, em 1931 consistiu na importação de mercadorias dos Estados no valor de 189.495 contos; e na exportação para os Estados, no valor de 282.363 contos. O porto que lhe serve de escoadouro para sua producão é Recife que constitue o ponto de convergencia de suas estradas de ferro e dos navios que demandam o Estado. Possuo 1.051.528 quilometros de estradas de ferro e nao tem rios navegaveis. A sua temperatura média é 27° no verão e 24° no inverno, com a maxima de 38° e a minima de 20°. Produz todos os

cereais e grande numero de arvores frutiferas, especialmente mangas, abacaxis, abacates, cajus, genipapos, limas, figos, cajós, ingás, bananas, laranjas, ameixas, etc. O algodao e a cana de açucar absorvem grande parte da atividade da lavoura pernambucana. E' o maior celeiro produtor de açucar e onde estão localizadas as maiores usinas produtoras (72). Sua indústria está bem desenvolvida: tem fundições de ferro, fabricas de refinação de açucar, fabricas de tecidos, charutos, vêlas, sabão, papel e outras. Cria muito gado e atualmente melhora os seus rebanhos, com roças puras. Minerais existentes: ouro, ferro, amianto, giz, cobre, marmores, cimento, ferro titanico, pedras preciosas, etc. Tem a primazia na produção e comércio de dóces. Valor da produçao em 1929, 232.332 contos.

ALAGÔAS

Superficie, 28.571 ks2. População, 1.266.046 habitantes: donsidade, 45,21 habitantes por km2. Capital, Maceió, com 115.834 habitantes. Produtos principais da exportação para o exterior: pelos, couros, açucar, farelos, baga de mamona, caroço de algodão, etc. Em 1933 o seu comercio com o exterior foi: exportação de mercadorias, no valor de 3.268 contos no valor de 38.310 libras esterlinas; importação do exterior 11.236 contos no valor de 146,228 libras esterlinas. Seu comércio de cabotagem foi, em 1931: importação de mercadorias dos Estados 44.864 contos; exportação para os Estados 85.288 contos. Seus principais portos são: Porto Calvo, Maceió e Penedo. Servido pelo Rio Sao Francisco e por uma rêde de estrada de ferro por que se liga a Recife e João Pessôa, o Estado de Alagôas conta no seu territorio com 361,993 quilometros de estradas de ferro, afóra a bôa rêde de estradas de rodagem quo liga as suas principais cidades do litoral. Produz cereais, algodão, cana de açucar, fumo, mandioca, plantas oleaginosas, resinosas, texteis, e medicinais, cacáu e excelentes madeiras para todos os mistéres. Entre os minerais contam-se o ouro, o ferro, mica, pedras preciosas, cobre, salitre, amianto, cristais, etc. Supõe-se a existencia de petroleo, cujas pesquizas estão em atividades. A temperatura é de 27° no verão e 22° no inverno. Conta importantes fabricas de tecidos, alcool, sabão, fumo, açucar, vélas, telhas, ladrilhos, tijolos e outras. Valor da produção indústrial: em 1929, 50,843 contos.

SERGÍPE

Superficie, 21.552 ks2. População, 572.922 habitantes; densidade, 27,28 habitantes por km2. Capital, Aracajú, com 53.592 habitantes. Sua temperatura média é de 24° no verão e 21° no inverno. Principais produtos de exportação para o exterior: couros, peles, açucar, etc. Em 1933 o seu comércio com o exterior foi: exportação, 138 contos, ou 2.139 libras; importação do exterior, 2.024 contos ou 26,972 libras esterlinas. Seu comércio de cabotagem, em 1931, foi: importação de mercadorias dos Estados, 38.004 contos; exportação para os Estados, 38.076 contos. Os seus principais portos são Aracajú, Vila Nova, S. Christovão e Estancia. Muito fertil, o seu territorio presta-se a toda sorte de cultura agricola. As suas matas contêm excelentes madeiras para construção, para marcenaria e tinturaria; plantas medicinais, oleaginosas e resinosas. Produz fumo, mandioca, milho, feijão, cacáu, café, legumes, etc. Contem ferro, enxofre, ouro, ferro e pedras preciosas. Produz tambem muito sal comum, contando com cerca de 380 salinas, numa área de quasi 1.500 hectares. O Municipio maior produtor é o do Socor-

A[illegible] G[illegible] (left [illegible])

ro, com 186 salinas, vindo em seguida o de Aracajú, com mais de cem. Na sua fauna contam-se onças, macacos, antas, veados, tatús, queixadas, cutias, pacas, capivaras, tamanduás, emas, seriemas, perdizes, sabiás, patativas e uma infinidade de outros animais, aves o passaros povoadores da rogião que vai da Baia ao Amazonas. Cria-se ai, muito gado, indústria aliás espalhada por todos os Estados do pais. Tem fabricas de tocidos, do chapéus, oleos, conservas, dôces, etc. Valor da produção industrial em 1929, 35.624 contos.

BAÍA

Superficie, 529.379 ks2. População, 4.432.379 habitantes; densidade, 3.37 habitantes por km2. Capital, Salvador, com 346.399 habitantes. Temperatura média de 25° no verão e 22° no inverno. Principais produtos exportaveis para o exterior: couros, peles, manganês, algodão, em rama, açucar, cacáu (maior produtor), café, cêra de carnaúba, farelos, laranjas, baga de mamona, fumo em folha (maior produtor), madeiras, etc., Em 1933, o seu comércio com o exterior representou-se nas seguintes cifras: exportação, no valor de 170.775 contos ou libras 2.162.287; importação, 55.190 contos ou libras 716.230. O seu comércio de cabotagem expressou-se assim em 1931: importação de mercadorias dos Estados, 209.251 contos; exportação de mercadorias para os Estados, 69.228 contos. Os seus principais portos são: Salvador, Ilhéos, Canavieiras, Prado, Alcobaça, Caravelas e Viçosa. Possui rios navegaveis, entre êles o São Francisco que serve de traço de união entre o comércio interno do Estado e do Alagôas, Pernambuco, Piauí, Goiáz, e Minas Gerais. Possui 2.104.632 quilometros de estradas de ferro e é uma das maiores e mais ricas Unidades da Federação. Produz madeiras magnificas para construção, marcenaria, tinturaria; cana de açucar, café, fumo (julgado dos melhores do globo), cacáu (de que é "leader" no mercado mundial), algodão, côcos, laranjas (as famosas da Baia), cereais, legumes e inumeras frutas saborosas. No reino mineral, contam-se ouro, diamantes e carbonados (universalmente reputados), cobre, chumbo, ferro,

marmores, chisto betuminoso (o de Maraú é notavel pelas suas excelentes qualidades), areias monaziticas, manganês, niquel, antimonio, enxofre, pedras preciosas, prata (nas celebres Minas de Prata de Roberio Dias), ametistas, turmalinas, mercurio, salitre, etc. E' riquissima a sua fauna. Tem industria fabril, extrativa e pastoril bem desenvolvidas. O valor de sua produção industrial foi em 1929, de 125.881 contos.

ESPIRITO SANTO

Superficie, 44.684 ks2. População, 744.695 habitantes; densidade, 16,90 habitantes por km2. Capital, Vitória, com 32.109 habitantes. A sua temperatura é considerada das melhores, não excedendo da maxima de 32°. Produtos principais de exportação para o exterior: couros, peles, café, madeiras, etc. Em 1933 o seu comércio com o exterior cifrou-se em: importação, no valor de 1.948 contos ou libras 25.085; exportação, 149.792 contos ou 1.928.752 libras. No comércio de cabotagem o seu intercambio com os Estados, em 1931, foi: importação de mercadorias nacionais, no valor de 55.859 contos; exportação para o interior do pais, 17.325 contos. Os portos por onde saem e entram as mercadorias deste intercambio sao: Vitória, São Mateus, Santa Cruz, Guarapari, Anchieta ou Benevente, Piuma e Itapemirim. Conta com 774.183 quilometros de estradas de ferro. Entre os rios de que e cortado, nota-se o famoso Rio Doce, com um curso de 977 quilometros dos guais 222 são navegaveis. Muitos dos outros rios o são por pequenas embarcações o que facilita a circulação de suas riquezas. E' uma região apropriada á colonização de europeus, pela amenidade do clima e pelas incalculaveis possibilidades que ali se apresentam ao colono. Possui o Estado excelentes madeiras para marcenaria, construção, tinturaria; plantas medicinais, como ipecacuanha, quina, palmeiras diversas, etc. Produz café, cana do açucar, algodão, cereais, cacau, fumo, pita, etc. E' o Estado das mais belas orquideas do mundo. Entre as frutas contam-se as laranjas, os pecegos, abacates, bananas, mangas, jacas, sapotis, jaboticabas, mangas, goiabas, cajús, etc. Entre os minerais contam-se salitre, ouro, cristal, ferro, chumbo, corais, qesso, cobre, enxofre, mica, manganês, areias monaziticas e pedras preciosas e semi-preciosas. Valor da sua produção industrial, em 1929, 10.518 contos.

ESTADO DO RIO DE JANEIRO

Superficie, 42.404 ks2. População, 2.162.120 habitantes; densidade, 51,47 habitantes por km2. Capital Niteroi, com 116.429 habitantes. Temperatura média de 25° no verão e 22° no inverno. Ha cidades de clima amenissimo, tais como Petropolis, Terezopolis, Nova Friburgo, etc. Produtos principais da exportação para o exterior: café, banha, couros, peles, manganês, algodão em rama, arroz, açucar, cacáu, cêra de carnaúba, farelos, feijão, bananas, laranjas, baga de mamona, castanhas fumo em folha, madeiras, oleo de mamona, tortas. Em 1933 o seu intercambio com o exterior expressou-se nas seguintes cifras: exportação, 18.436 contos ou libras 246.343; importação, 9.935 contos ou libras 129.407. O seu comércio de cabotagem em 1931 expressou-se assim: importação de mercadorias dos Estados, 17.350 contos; exportação para os Estados, 7.127 contos. O intercambio com o estrangeiro é feito pelo porto de Niteroi e com os Estados pelos portos de São João da Barra, Macaé, Barra de São João, Cabo Frio, Angra dos Reis, Parati e Niteroi. Possui 2.705.858 quilometros de estradas de ferro e bôas estradas de rodagem, além de alguns rios navegaveis por embarcações de pegueno porte. Produz café, cana de açucar, algodão, mandioca, feijão, arroz, milho, batatas, fumo, madeiras excelentes para todos os mistéres; plantas oleaginosas, medicinais e resinosas e uma grande variedade de frutas. Possui matas extensas das mais preciosas madeiras e entre as frutas de que é rico, contam-se as laranjas, abacaxis, bananas, tangerinas, limas, limão doce, carambola, sapotis e inumeras outras. E' rico em minerais, notadamente em ouro, grafite, hematite, ferro, chumbo, marmores, kaolin, ametista, mica, areias monaziticas, pedras preciosas, etc. Entre as fontes de aguas minerais contam-se as de Santa Rita e Salutaris. E' considerado, depois do Distrito Federal e do Estado de São Paulo,

Seringueira (Symphonia elastica)

como um dos Estados industriais mais importantes. Conta numerosas salinas em Cabo Frio e Araruama, cuja produção é avaliada em cerca de 500.000 sacos de 80 quilos. Ha em Campos 34 usinas de açucar. A industria da pesca tem-se desenvolvido grandemente. Valor da sua producão industrial, em 1929, 255.417 contos.

DISTRITO FEDERAL

E' a Capital Federal do pais, com uma superficie de 1.167 ks. quadrados e uma população de 1.585.234 habitantes. Chama-se, tambem, Rio de Janeiro, ou somente Rio. De Norte a Sul méde 41 e meio quilometros; e de Leste a Oeste, 61 quilometros. Gosa de um dos melhores climas da terra: cercado de montanhas que sobem a grandes altitudes, o Rio oferece aos seus habitantes temperaturas diversas ao mesmo tempo. Quando na parte baixa faz intenso calor, á pequena distancia desfruta-se, pela altitude, clima delicioso. A sua temperatura média é de 25°,4 e minima de 12°: a maxima é de 37°,5. Circundado de matas espessas o seu clima sofre a benefica influencia dessa visinhanca. O seu sólo presta-se para todas as culturas, mas a importancia maior do Distrito está em que êle serve de sêde ao Govêrno da União e centraliza todas as atividades nacionais, tornando-se assim o ponto de partida das duas forças centrifugas e centripetas da evolução e progresso nacionais. Por isto é o centro de maior comércio e de maior indústria do pais. E' o ponto visado inicialmente pelos turistas e o porto obrigatorio dos maiores transatlanticos. Entretanto muito tem desenvolvido a sua agricultura de cana de açucar, café, fumo, algodão, cereais, frutas, legumes, etc. Cultivam-se flores e frutas diversas. Como industrial, o Distrito conta inumeras fabricas de tecidos de algodão, lã, seda, calçados, chapéus, fosforos, cervejas, charutos, cigarros, vélas, massas alimenticias, farinha de trigo, perfumarias, sabonetes, rendas, louças, imagens, moveis, gravatas, papeis, chocolate, dôces, vidros, aguas artificiais, aguardente, instrumentos de musica, de ótica, emfim, toda a sorte de produtos industriais de que se ocupam os grandes centros civilizados. O valor da produçao de sua indústria, foi, em 1929, de 954.934 contos. Porto intermediario entre o exterior e os Estados do Rio de Janeiro, São Paulo, Minas, o seu intercambio avulta nas estatisticas, sendo a sua exportação

para o exterior, em 1933, de 506.259 contos ou libras 6.401.796; sua importação foi 936.748 contos ou libras 12.214.177. No comércio de cabotagem registou em 1931, as seguintes cifras: importação dos Estados, 517.348 contos; exportação para os Estados, 678.687 contos.

SÃO PAULO

Superficie. 247.239 ks2. População, 7.119.418 habitantes; densidade, 28,82 habitantes por km2. Capital, São Paulo, com 1 006 407 habitantes. Temperatura média 23° no verão e 18° no inverno, baixando até 3° abaixo de zero. Produtos principais de exportação para o exterior: café, banha, carnes em conserva, carnes resfriadas, couros, péles, algodão em rama, arroz, açucar, farelos, feijão, bananas, laranjas, baga de mamona, fumo em folha, madeiras, oleo de caroço de algodão, oleo de mamono, tortas, etc. Seu intercambio com o exterior, em 1933, expressou-se assim: exportação, no valor de 1.564.665 contos ou libras, 19,914,429: importação, no mesmo ano, 800.768 contos ou libras, 10,373,787. Seu comércio de cabotagem, em 1931, acusou as cifras seguintes: importação dos Estados, 309.584 contos; exportação para os Estados, 359.715 contos. E' o maior produtor de café do Brasil. O seu intercambio de mercadorias com o estrangeiro faz-se pelo porto de Santos. Possui, entretanto, outros portos, como sejam, Ubatuba, Caraguatatuba, São Sebastião, São Vicente, Itanhaem, Iguape e Cananéa. Conta com 7.159.994 quilometros de estradas de ferro e uma rêde muito vasta de estradas de rodagem ligando todos os principais centros de agricultura, industria e comércio. Trata-se de um Estado preferido pela imigração européa, cujos colonos de mãos dadas com os nacionais realizam com celeridade um trabalho intenso de evolução e progresso. Como Estado agricola, produz: arroz, milho, feijão, banana, laranjas, tangerinas, limão, tudo o que o seu fertilissimo solo proporciona, e sempre em tão larga escala, que seria longo enumerar. A indústria pastoril tambem tem crescido e melhorado extraordinariamente, consistindo especialmente na criação de gado vacum, cavalar, muar, suino, lonigero, caprino, todos melhorados com sangue de raças puras. Possui excelentes madeiras para construção, marcenaria, tinturaria e medicina. O valor de sua produção indústrial em 1929, foi de 1.537.348 contos.

PARANÁ

Superficie, 199.897 ks2. População, 1.090.712 habitantes; densidade, 5,47 habitantes por km2. Capital Curitiba, com 108.069 habitantes. Temperatura média é de 21°,5, podendo baixar a 8 gráus sob zero. Seus principais produtos exportaveis para o exterior, são: couros, café, farelos, bananas e especialmente erva-mate. Em 1933, o seu intercambio com o exterior, foi: exportação, 76.068 contos ou libras esterlinas, 955,937; importação, 17.624 contos ou libras 226,124. Cabotagem em 1931: importação, 62.942 contos; exportação, 34.220 contos. Os seus principais portos são: Paranaguá, Antonina e Fóz do Iguassú. E' um Estado preferido pela imigração da Europa Central cujos colonos ali se tem adaptado magnificamente. Dedica-se a sua população, preferentemente, á industria extrativa da erva-mate, no plantio de café e á extração de madeiras. Cria gado vacum, cavalar, muar, etc. Sólo fertilissimo, é um Estado reservado a um grande futuro. Possue 1.470,235 quilometros de estradas de ferro e bôas estradas de rodagem ligando os principais centros produtores do Estado. Tem excelentes madeiras de construção, especialmente pinheiro e imbuia; plantas medicinais, erva-mate (nativa em vastas regiões), café, fumo, cana de açucar, trigo, linho, alfafa, cevada, centeio, chá, algodão, cereais e inumeras frutas, entre elas, pela grande importancia comercial, a banana. No reino mineral, possui carvão, ouro, ferro, marmore, cobre, mercurio, antimonio, diamantes, manganês, berilo, enxofre, salgema, salitre, kaolin, cimento, grandes quêdas d'agua e varias fontes de aguas minerais, nos Municipios de Colombo, Rio Branco, Campo Largo, Palmeira, Prudentopolis, Guarapuava, Palmas, Tibagi e outros. Sua

fauna é tambem muito rica; contam-se entre os animais selvagens, onças, veados, antas, queixadas, macacos, tamanduás, cutias, pacas, além de variada quantidade de aves, tucanos, papagaios, inhambús, perdizes, etc., etc. O valor geral da produção de sua industria foi, em 1929, de 69.555 contos.

SANTA CATARINA

Superficie, 94.998 ks2. População, 1.061.113 habitantes; densidade, 11,28 habitantes por km2. Capital, Florianopolis, com 48.321 habitantes. Temperatura média, 21°, descendo ás vezes abaixo de zero, seis, oito, dez gráus. E' um dos Estados preferidos pela imigração européa, especialmente alemã. Os seus produtos de maior exportação para o exterior, são: couros, farinha de mandioca, bananas, fumo em folha, erva-mate (especialmente), madeiras, etc. O seu intercambio com o exterior, em 1933, foi: valor de exportação, 26.162 contos ou libras esterlinas, 324.402; valor da importação, 14.541 contos, ou libras, 185.018. Os seus principais portos são: Florianopolis, Itajaí e São Francisco. Possui tambem bôas estradas de rodagem e uma extensão de 1.182.607 quilometros de estradas de ferro. Produz: excelentes madeiras para construção, notadamente o pinheiro, a imbuia, peroba, tajuba, subrajú, garuba, cedro; plantas medicinais, resinosas, oleaginosas, toxicas: muitas arvores frutiferas, erva-mate, mandioca, café, feijão, arroz, milho, fumo, trigo, centeio, cevada, etc. No reino mineral encontram-se carvão de pedra, ouro, as mais importantes minas de chumbo do pais, ferro, cobre, antimonio, marmores, aguas termais. Sua fauna é muito semelhante á do Estado do Paraná e variadissima. O seu comercio de cabotagem, em 1931, expressou-se nas seguintes cifras: valor de importação, 77.761 contos; valor da exportação, 70.749 contos. Este intercambio interno faz-se por intermedio dos portos de Florianopolis, Itajaí, São Francisco, Laguna e Imbituba. E as merca-

[illegible]

dorias que mais avultam neste comércio são a erva-mate, manteiga, queijos, banha, café, farinha de mandioca, açucar, arroz, feijão, farinha de trigo, fumo, milho, carne de porco, madeiras, camarões, peixes, couros, bananas, laranjas etc. O valor de sua produção industrial, foi em 1929, de 81.076 contos.

RIO GRANDE DO SUL

Superficie, 285.289 ks2. População, 3.263.944 habitantes; densidade, 11,45 habitantes por km2. Capital, Porto Alegre, com 280.831 habitantes. Temperatura média, 17° gráus no verão e 8° no inverno, tendo baixado, sob zero, a 5°. Os principais produtos de sua exportação para o exterior, são: banha, carnes em conserva, carnes congeladas, couros, lã, peles, arroz, açucar, farelo, farinha de mandioca, feijão, fumo, erva-mate, madeiras, etc. Em 1933, o valor do seu intercambio, com o exterior, foi: exportação, 113.979 contos ou libras, 1.451.242; importação, 123.774 contos ou libras, 1.605.121. Esse comércio faz-se pelos portos de Porto Alegre, Rio Grande, Pelotas, Jaguarão, Passo das Pedras, Santana do Livramento, Quarai, Uruguaiana, Itagui, São Borja, Bagé, Porto Xavier e outros. E' um Estado bem servido de estradas de rodagem, comunicações fluviais e dispõe de 3.138.095 quilometros de estradas de ferro. Produz: arroz, feijão, milho, mandioca, cana de açucar, batatas, fumo, trigo, linho, alfafa, cevada, centeio, aveia, erva-mate, legumes, laranjas, uvas, etc. Possui excelentes madeiras, tais como cedro, pinho, peroba, jacarandá, canela, ipê, cabriuva, eucaliptos, etc. Entre os minerais contam-se o carvão de pedra, ouro, agatas (as mais bêlas do mundo), cobre, ferro, marmore, pedras preciosas, estanho, kaolin, berilos, topasios, etc. O seu rebanho é notavel pelo tamanho e qualidade. Cria gado vacum, cavalar, muar, suino, lanigero e caprino. Entre as suas industrias mais desenvolvidas, contam-se a da fabricação de carnes e a extrativa de carvão, as mais adiantadas do país. O seu comércio de cabotagem, em 1929, foi: valor da importação, 344.452 contos; valor da exportação, 339.964 contos. O valor de sua produção industrial, em 1929, foi de 344.095 contos.

MINAS GERAIS

Superficie, 593.810 ks2. População, 8.024.177 habitantes; densidade, 13,54 habitantes por km2. Capital, Belo Horizonte, com 135.112 habitantes. Temperatura maxima 29°, nas montanhas; e 32°, maxima, nos baixios. E' um Estado de clima excelente e apto á colonização européa. Sem costa para a mar, situado entre os Estados de Baía, Goiáz, São Paulo, Distrito Federal e Estado do Rio, a sua exportação não figura nas estatisticas federais. E', porém, um dos Estados de maior significação economica e financeira do Brasil. Riquissimo em minerais de todas as qualidades, com uma cultura agricola muito desenvolvida e uma industria pastoril valiosa, Minas Gerais ocupa os primeiros lugares, na ordem de importancia de varias atividades nacionais. Seria ocioso tentar enumerar as suas jazidas minerais; basta dizer que só minas de ouro, este Estado possui 227, já estudadas; e que as suas minas de ferro bastariam para abastecer o mundo durante seculos. A Natureza, parece, quiz centralizar aí toda a sua capacidade inventiva na criação de minerios e minerais. Foi até á arquitetura de cavernas, grutas e lapas, que são verdadeiras maravilhas da Arte natural, sem esquecer a luxuriante e caprichosa vegetação que orla as suas montanhas, alterosas e se desdobra em fôfos tapetes pelas margens ferazes dos seus rios encachoeirados e caudalosos. Quanto á indústria, possui fabricas de cervejas, calçados, moveis, louças, banha, queijos, manteiga, macarrão, ferro, sabão, chapéus, etc. As suas fabricas de tecidos excedem de uma centena e nelas fabricam-se tecidos de algodão, casimira, chita, morins, tecidos de malha, etc. Sua indústria

pastoril é uma das mais adiantadas do país, em qualidade e quantidade, especialmente a de vacum, suinos e lanigeros. A de lacticinios é realmente notavel. E' no seu territorio que estão situadas as explorações de ouro de Morro Velho, Passagem, Descoberto, São Bento e outras. São celebres os seus marmores e as suas reservas de manganês. Possui diversas qualidades de madeira, para todos os mistéres. A sua exportação consiste principalmente em gado vacum, suino, cavalar, couros, café, fumo, açucar, aguardente, tecidos de algodão, queijos, leite, manteiga, toucinho, banha, feijão, milho, carnes, sebo, graxas, aves, aguas minerais, frutas, batatas, madeiras, manganês, diamantes, ouro, ferro, mica, pedras preciosas, etc. O valor de sua produção industrial, em 1929, foi de 329.735 contos.

GOIÁZ

Superficie, 660.193 ks2. População, 791.959 habitantes; densidade, 1,20 habitantes por km2. Capital, Goiáz, com 28.217 habitantes. Temperatura média de 25° ao Norte, e 19° ao Sul. Estado central, sem porto maritimo ou fluvial, a sua exportação não figura nas estatisticas da União, para o exterior e para os Estados. Sua produção escoa-se pelos Estados limitrofes, especialmonte por Mato Grosso, Pará, Maranhão, Piaui, Baia, Minas Gerais e São Paulo. Sua flora é imensa; colocado em posição Norte-Sul, vindo do Pará a São Paulo, o seu sólo oferece todas as particularidades geologicas, florestais e climatericas do país: possui ouro, ferro, diamantes, cristais, cobre, manganês, mica, enxofre, niquel, marmores, turmalinas, topasios, aguas termais, sulfurosas, ferruginosas, perolas, areias monaziticas, etc.; na sua flora, madeiras apropriadas a construções, á marcenaria e á tinturaria, plantas medicinais, oleaginosas e resinosas, babassú, em extensas matas, buriti, bacaba, jussara, etc.; em sua fauna contam-se onças,

Schinregia [illegible] Avant la floraison

queixadas, veados, antas, macacos, tamanduás, e outros animais de bôas e procuradas peles. E' um grande criador de gado vacum, cavalar, suino, caprino e lanigero, constituindo a industria pastoril com a cultura de cereais, a base economica da vida dos goianos. Mais afastado da influencia da civilização que o Mar facilita, o Estado de

[illegible] Estado de Minas Gerais

Goiáz pelas imensas riquezas minerais e vegetais que possui, constitui uma das grandes reservas que a Natureza destina ás gerações que hão de vir. Destinado a servir de séde ao Govêrno da Republica, em futuro não remoto, o Estado de Goiáz, graças tambem á sua excelente situação geografica, está talhado a inaugurar um novo ciclo na civilização brasileira. Valor da produção industrial em 1929: 2.410 contos.

MATO GROSSO

Superficie, 1.477.041 ks2. População, 391.480 habitantes; densidade, 0,26 habitantes por km2. Capital, Cuiabá, com 43.885 habitantes. Temperatura média, 24°. Os principais produtos de sua exportação para o exterior são: couros, peles, borracha, café, erva-mate, madeiras, etc. Em 1933, o valor de seu intercambio com o exterior, expressou-se nestas cifras: exportação, 1.438 contos, ou libras, 17.455: importação, 4.406 contos ou libras, 56,887. Os portos por onde se exerce este comercio, são Porto Murtinho, Porto Esperança, Corumbá, Cuiabá e Guajará-Mirim, cabendo o maior volume ao de Corumbá. Dispõe de 1.171.210 quilometros de estradas de ferro e um bom sistema de comunicações fluviais. Possui imensas regiões de florestas virgens, onde se encontram magnificas essencias, tais como o jequitibá, a aroeira, o jatobá, o cedro, etc.; plantas medicinais, oleosas e resinosas, a salsaparrilha, copaíba, caroba, quina, genciana, arnica, baunilha, cambará e ipecacuanha, de que faz largo comércio. Possui tambem vastos babassuais, balatas, seringueira, maniçoba, mangabeira, caucho, etc. E' o reino da Vitória Regia, flôr belissima cujas folhas atingem, ás vezes dois metros de largura. Produz trigo, cana de açucar, borracha, feijão, fumo, milho, arroz, algodão, mate, mandioca, cacáu, café, castanhas, legumes e frutas diversas, tais como bananas, laranjas, mangas, abacates, cajús, abacaxís, emfim todas as frutas das regiões tropicais. E' rico em minerais, possuindo no seu sólo, ouro, cobre, ferro, chumbo, paladio, salitre, marmores, manganês, diamantes, pedras preciosas, como topasios, safiras, rubís e aguas marinhas. A exploração das suas riquezas minerais está entregue em grande parte aos "faiscadores", bandos de aventureiros que devastam as aluviões de diamantes e carbonados. O valor da produção de sua indústria, foi, em 1929, de 3.195 contos. Seu comércio de cabotagem, em 1931, foi: valor da importação, 5.059 contos; exportação, 604 contos.

MAPA ECONÔMICO DO BRASIL

CARTE ÉCONOMIQUE DU BRÉSIL

PROJEÇÃO POLICÓNICA

ESCALA 1: 10.000.000

DADOS ORGANIZADOS PELA DIRETORIA DE ESTATISTICA DA PRODUÇÃO DO MINISTERIO DA AGRICULTURA

RIO DE JANEIRO
BRASIL
1934

VENEZUELA
GUIANAS
INGLEZA
HOLANDEZA
FRANCEZA
COLOMBIA
PERÚ
BOLÍVIA
PARAGUAI
ARGENTINA
URUGUAI
OCEANO ATLANTICO
AMAZONAS
PARÁ
MARANHÃO
CEARÁ
R.G. do NORTE
PARAÍBA
PERNAMBUCO
ALAGÔAS
SERGIPE
PIAUÍ
ACRE
MATO GROSSO
GOIAZ
BAHIA
MINAS GERAES
ESP.º SANTO
SÃO PAULO
PARANÁ
S. CATARINA
R. GRANDE do SUL

DADOS GERAIS SOBRE O BRASIL
Données générales sur le Brésil

SUPERFICIE, KM QUADRADOS Superficie territoriale, Km²		8.511.189
POPULAÇÃO EM 1-1-1933 Population absolue en 1-1-1933	DO PAIS du pays	44.002.095
	DA CAPITAL de la capitale	1.585.234
DENSIDADE DEMOGRAFICA Population relative		5.169
ESTADOS Nombre d'États		20
MUNICIPIOS — total Municipalités — total	CIDADES Villes	986
	VILAS Bourgs	379
CONTORNO EM QUILOMETROS Extension en km.	COSTAS des côtes	9.268
	FRONTEIRAS des frontières	12.360
ESCOLAS Ecoles		30.163
IMMIGRANTES, EM 1932 Emigrants, en 1932		14.683
ESTRADAS DE FERRO, KM Chemins de fer, Km.		32.972
PORTOS, NUMERO TOTAL Ports, nombre total		147
MOVIMENTO DOS PORTOS — 1931 Mouvement des ports — 1931	ENTRADAS — TONELAGEM Entrées — tonnage	46.019.612
	CABOTAGEM — TONELADAS Cabotage — tonnes	1.727.541
RIOS NAVEGADOS, KM Navigation fluviale, Km.		36.573
EXTENSÃO DAS LINHAS AEREAS, KM Navigation aérienne, Km		17.600
APARELHOS TELEFONICOS Téléphones		200.900
CIDADES COM REDE TELEFONICA Villes possédant des réseaux téléphoniques		700

LINHAS TELEGRAFICAS, KM. Télégraphes, Km	59.484
LINHAS POSTAIS, SUA EXTENSÃO EM QUILOMETROS Postes Km.	138.111
PRODUÇÃO AGRICOLA — 1933, CONTOS DE RÉIS Production agricole	5.104.766.299$
PECUARIA, NUMERO DE CABEÇAS — 1931 Bétail — nombre de têtes — 1931	93.177.569
VALOR GLOBAL DO GADO DO PAIS — 1931 Valeur globale du bétail — 1931	11.183.731.317$
NUMERO DE FABRICAS NO PAIS — EM 1930 Nombre de fabriques au pays en 1930	50.885
NUMERO DE OPERARIOS Nombre d'ouvriers	290.000
VALOR DA PRODUÇÃO INDUSTRIAL EM 1930 Valeur de la production industrielle en 1930	5.509.000.000$
FABRICAS DE TECIDOS Fabriques de tissus	369
MINAS SIDERURGICAS Mines sidérurgiques	10
ENERGIA HIDRAULICA POTENCIAL — H. P. Énergie hydraulique — H. P.	10.000.000
ENERGIA HIDRAULICA APROVEITADA — H. P. Énergie hydraulique produite H. P.	900.000
USINAS ELETRICAS Usines électriques	815
IMPORTAÇÃO (1932) TONELADAS Importation (1932) tonnes	3.313.000
EXPORTAÇÃO (1932) TONELADAS Exportation (1932) tonnes	1.632.000
IMPORTAÇÃO (1933) LIBRAS ESTERLINAS Importation (1933) £ £	21.744.000
EXPORTAÇÃO (1933) LIBRAS ESTERLINAS Exportation (1933) £ £	36.630.000
MOVIMENTO BANCARIO — (1932) Mouvement des banques (1932)	28.721.535.000$
RECEITA DO PAIS EM 1932 Recette du pays (1932)	1.695.544.580$
RECEITA DOS ESTADOS EM 1932 Recette des états (1932)	1.082.031.000$
PAPEL MOEDA EM CIRCULAÇÃO (1933) Papier monnaie en circulation	3.017.067.219$

CONVENÇÕES
LEGENDE

CAPITAL DO PAIS
DO ESTADO
CIDADE
VILA
ESTRADA DE FERRO
LIMITES DO PAIS
LIMITES DOS ESTADOS

MILHO
FEIJÃO
VINHO
ABACAXI
BANANA
LARANJA
BATATA INGLEZA
MANDIOCA
MAMONA
ASSAFRAN
ALGODÃO
ALFALFA
FOLHA
MANGA
PERAS
UVAS
AVEIA
CENTEIO
CEVADA
BATATA DOCE
EBOLA

BRASIL
BRÉSIL

BRASIL
O BRASIL NO MUNDO
LE BRÉSIL DANS LE MONDE
ESCALA 1:200000000
MERCATOR

COMÉRCIO EXTERIOR DO BRASIL — Commerce Extérieur du Brésil

EXPORTAÇÃO DE MERCADORIAS — Exportation de marchandises Brésiliennes

JANEIRO A DEZEMBRO — Janvier à Décembre

MERCADORIAS	Unidade	QUANTIDADE					VALOR A BORDO NO BRASIL — VALEUR À BORD AU BRÉSIL									
							Contos de réis, papel			Contos de réis, papier		Equivalente em ££ 1.000 ouro				
		1929	1930	1931	1932	1933	1929	1930	1931	1932	1933	1929	1930	1931	1932	1933
CLASSE I.																
Animais e seus produtos																
Banha	1	380	117	296	20	8 755	1 019	1 561	692	51	13 205	25	39	19	1	159
Carne em conserva		3 652	6 598	1 374	3 238	6 010	9 015	17 307	12 111	9 239	17 115	222	396	188	[illegible]	213
Carnes congeladas		79 347	112 150	74 023	45 985	41 317	111 341	163 351	101 092	61 046	18 520	2 735	3 832	1 500	832	634
Couros		51 821	50 172	17 813	31 353	43 015	119 291	82 000	68 116	50 677	67 523	2 931	1 968	1 315	717	841
Lã		5 195	7 362	6 991	1 772	2 495	30 491	41 079	37 791	6 277	6 507	749	1 020	595	88	92
Pelos		5 217	5 919	6 513	1 812	5 302	49 554	60 097	70 080	14 112	11 975	1 517	1 359	1 054	641	555
Sebo		411	2 371	222	101	15	657	5 857	308	138	17	16	16	5	2	
Xarque		3 613	3 643	1 054	286	167	8 515	9 203	2 360	618	206	219	214	57	9	3
Diversos		17 031	37 955	42 781	27 466	19 382	22 900	10 859	40 692	23 164	12 966	513	107	619	338	257
Total da classe I		166 678	216 613	186 069	117 053	129 222	352 725	411 023	353 277	195 121	216 090	8 685	9 457	5 332	2 820	2 764
CLASSE II																
Minerais e seus produtos																
Manganês		293 118	192 122	75 550	70 883	21 893	28 591	14 180	6 395	1 300	1 115	702	330	91	17	11
Pedras preciosas						—	9 127	3 082	2 935	1 019	105	232	89	45	11	2
Diversos	Ton	22 685	24 381	51 829	10 209	25 678	7 390	25 107	49 580	19 727	43 290	181	587	718	58	511
Total da classe II		316 003	215 503	127 379	81 091	50 571	45 109	44 163	58 850	42 034	44 530	1 115	1 006	852	612	565
CLASSE III																
Vegetais e seus produtos																
Algodão em rama	1	48 728	30 416	50 279	515	11 693	151 915	84 102	51 199	1 797	35 742	3 781	1 920	826	25	301
Arroz	1	6 313	38 341	90 384	22 217	23 391	5 575	23 372	35 214	18 135	18 133	137	559	787	563	419
Açúcar	1	14 877	84 456	11 096	40 459	23 470	9 028	25 519	4 628	19 174	12 552	222	577	63	295	171
Borracha	1	19 861	11 139	12 623	6 221	9 453	61 111	33 584	25 599	16 626	21 669	1 501	264	375	155	263
Cacau	1	63 558	66 862	75 863	97 513	98 697	104 941	91 728	98 197	113 851	106 157	2 578	2 040	1 396	1 650	1 340
Café	Sa	14 281	15 288	17 851	11 935	15 459	2 740 073	1 827 577	2 347 079	1 821 948	2 050 086	17 307	11 179	11 101	26 238	26 132
Côra de carnaúba	1	6 633	6 714	7 471	6 380	6 875	24 716	23 303	21 716	19 585	21 570	698	529	551	289	275
Farelos	1	81 635	81 862	79 736	82 215	89 193	19 146	14 829	14 572	16 550	14 281	470	331	219	210	183
Farinha de mandioca	1	5 771	3 998	4 038	4 703	5 452	2 474	1 656	1 635	2 207	2 181	61	38	24	35	29
Laranjas	Cento	943 351	812 207	2 051 302	1 930 138	5 554 256	15 307	16 079	17 553	40 179	54 891	375	356	658	611	651
Frutas de mesa, não especificadas	Ton	88 351	109 559	152 415	110 677	137 188	22 169	27 680	16 253	29 558	37 421	545	625	519	431	467
Fruta para óleos	1	94 037	81 783	76 323	63 976	74 581	66 897	55 715	63 400	11 879	68 039	1 643	1 289	944	453	607
Fumo	1	30 872	37 299	38 256	29 106	20 991	66 271	71 728	66 497	39 191	59 7 1	1 628	1 678	951	585	359
Erva-mate	1	85 972	84 814	76 190	81 100	99 722	106 359	95 352	91 341	89 958	63 420	2 613	2 1 9	1 345	1 251	800
Madeiras	1	127 220	115 519	104 702	101 171	101 967	26 662	22 581	20 285	21 673	29 710	655	510	299	319	280
Tortas	1	26 396	59 031	34 639	41 173	14 911	7 021	6 805	9 711	10 726	9 515	172	150	141	131	125
Diversos	1	111 726	101 756	24 561	21 741	13 794	30 640	26 590	21 893	12 470	14 191	752	599	347	171	177
Total da classe III		1 706 635	1 841 582	1 952 614	1 484 118	1 730 979	3 462 301	2 432 176	2 986 037	2 299 042	2 559 631	85 151	55 291	43 45	33 19	32 481
Total (de 26 abril a 26 março)		2 034 869	2 112 616	2 116 889	1 569 819	1 851 918	3 799 552	2 824 508	3 284 053	2 471 694	2 764 821	93 332	63 863	47 867	35 530	34 437
Total das diversos		154 145	161 072	99 173	62 416	58 851	60 730	82 846	114 105	75 361	75 447	1 196	1 883	1 377	1 099	953
Total da exportação		2 189 314	2 273 688	2 216 062	1 632 208	1 910 772	3 860 482	2 907 354	3 198 164	2 536 765	2 820 271	94 831	65 746	49 544	36 629	35 790

Os algarismos referentes ao ano de 1933 estão sujeitos a retificação. Os chiffres relatifs à l'année 1933 sont sujets à rectification. 1) Saca de 60 quilos. Sac de 60 kilos.

COMÉRCIO EXTERIOR DO BRASIL — Commerce Extérieur du Brésil

EXPORTAÇÃO POR PAISES DE DESTINO — Exportation par pays de destination

JANEIRO A DEZEMBRO — Janvier à Décembre

PAÍSES DE DESTINO / PAYS DE DESTINATION	VALOR A BORDO NO BRASIL — VALEUR A BORD AU BRÉSIL									
	Contos de reis, papel — Contos de reis, papier					Equivalente em ££ esterlinas — Equivalent en livres sterlings				
	1929	1930	1931	1932	1933	1929	1930	1931	1932	1933
AFRICA:										
Angola	31 778	19 147	23 513	29 677	23 702	240 643	428 679	310 743	632 512	330 416
Cabo Verde			13	31				475	796	5
Canárias	2 007	1 546	2 378	2 775	2 569	49 815	34 921	32 812	49 416	33 120
Ceuta	691	291	618	633	632	16 051	5 436	6 584	6 359	8 336
Lourenço Marques	12 299	5 351	6 802	7 872	7 991	301 978	121 725	97 659	113 864	98 595
Madeira	11	147	50	46	30	268	3 236	693	1 004	31
Moçambique	2 714	1 612	1 867	1 601	1 213	66 659	36 451	26 846	23 586	15 915
Marrocos	6 911	2 597	2 [illegible]	2 192	3 116	169 842	59 746	16 518	32 621	39 909
Mobile	688	351	593	560	431	16 914	7 903	8 452	8 496	5 633
Senegal	110	187	327	52	133	2 693	4 086	4 337	[illegible]	1 [illegible]
[illegible]	442	241				13 852	5 556			
Tanger	311	193	50	218	51	8 369	4 388	1 032	3 [illegible]	534
Tripoli	577	211	56	361	342	6 807	4 826	4 853	5 277	1 [illegible]
Tunis	1 831	1 103	2 149	2 541	2 350	60 936	31 111	41 936	17 [illegible]	5 [illegible]
Outros Paises Africanos	24 847	12 912	21 476	19 307	15 622	659 449	404 018	404 [illegible]	281 577	231 [illegible]
Total	8 586	51 149	62 546	67 925	62 924	2 151 726	1 151 930	899 947	995 251	890 [illegible]
AMERICA DO NORTE E CENTRAL										
Bahamas	267	128	69	27	27	6 357	2 881	1 078	407	305
Bermudas					1					2
Canadá	7 [illegible]	6 195	10 845	3 [illegible]	5 179	199 208	117 241	152 959	44 891	63 940
Cuba	2 617	7 496	191	77	15	486 931	173 768	44 114	1 119	416
Curaçao					4					61
Estados-Unidos	1 624 897	1 179 421	4 157 735	1 173 129	1 309 569	40 034 071	26 523 271	21 613 193	16 785 836	16 [illegible] 140
México					13					152
Panamá					3				2	37
Porto Rico				31	35				418	17 [illegible]
Trinidad	20	99	415	208	102	432	2 064	7 023	3 [illegible]	1 161
Total	1 645 046	1 191 352	4 199 982	1 176 871	1 314 981	40 676 241	26 819 227	21 768 367	16 834 687	16 785 121
AMERICA DO SUL:										
Argentina	215 179	199 109	203 490	149 894	151 066	6 023 635	4 487 936	2 947 187	2 495 124	1 651 597
Bolívia	120	13	23	11	133	2 067	316	424	164	2 176
Chile	17 771	11 032	12 190	12 211	7 [illegible]	436 571	298 330	178 353	176 091	97 230
Colombia	2 020	[illegible] 32	1 787	852	945	49 571	31 866	37 475	42 241	10 875
Equador				11	23				151	311
Falkland	1				2	26				27
Guiana Francesa	27	80	93	221	125	677	1 801	4 257	1 216	1 758
Guiana Holandesa			[illegible]	7				65	91	
Paraguay	311	279	175	220	177	7 714	5 325	2 002	2 920	1 994
Peru	[illegible]	62	163	76	76	2 155	1 391	2 598	1 [illegible]	983
Uruguay	118 173	115 [illegible]	121 718	91 256	93 218	2 908 316	3 323 627	1 864 901	1 329 311	1 168 402
Venezuela		[illegible]	6 [illegible]	24	18		78	55	344	202
Total	361 925	360 309	341 654	254 788	249 425	9 431 643	8 170 670	5 019 247	3 719 651	3 138 388
Total da America (Total d'Amerique)	2 028 971	1 552 661	1 841 636	1 431 659	1 564 406	49 839 921	35 019 897	26 807 614	20 554 341	19 923 [illegible]
ASIA:										
China	76	196	144	23	70	1 876	4 354	2 023	345	870
Japão	369	276	170	152	199	9 071	6 104	2 532	2 501	2 456
Indochina (Outros Estados)				6					79	—
Hongkong	4	8	47	17	7	97	165	239	237	77
Indonesia		—					157			—
Iraque				2 731					42 473	
Japão	1 612	1 531	2 202	3 626	4 209	39 591	31 249	45 478	53 611	40 259
Palestina	318	207	99	355	611	7 811	4 525	4 456	5 211	7 451
Filipinas					25					38
Siam	213	128	48	56		5 238	2 888	254	861	
Síria	369	498	975	619	691	14 803	10 484	14 268	6 991	8 765
Turquia (Outros)	1 965	1 141	1 [illegible]	4 965	2 102	46 910	25 066	26 212	24 097	22 979
Total	3 103	3 984	6 724	9 420	7 874	125 378	89 089	95 179	140 833	103 [illegible]
EUROPA										
Alemanha	338 122	265 946	314 225	223 618	228 920	8 305 107	5 912 221	4 572 900	3 257 241	2 915 105
Áustria			21				1	424		
Bélgica	107 847	91 426	100 216	65 459	81 830	2 649 024	2 082 559	4 456 974	956 109	1 097 643
Bulgaria	221	17	8			5 481	403	116		
Creta	175	76	50			4 309	1 761	918		
Dinamarca	5 [illegible]	1 546	1 938	2 113	4 834	80 911	35 050	27 354	55 [illegible]	60 615
Espanha	49 647	34 931	43 111	19 915	40 646	938 155	780 689	624 695	284 022	381 651
Estados-Unidos	31 751	21 829	25 022	29 517	7 572	740 038	570 244	359 089	285 062	103 807
Finlandia	13 861	8 358	7 170	16 748	22 611	310 [illegible]	191 442	101 835	250 [illegible]	283 159
Grécia	62	47	663	180	1 216	1 526	982	8 955	2 615	11 [illegible]
Holanda	129 140	200 [illegible]	211 371	224 678	256 631	10 544 [illegible]	6 017 791	4 588 501	3 268 570	3 [illegible]
Gibraltar	572	441	471	1 009	1 [illegible]	14 188	9 788	7 089	15 212	16 026
Grã-Bretanha	251 177	237 126	240 133	175 856	212 994	6 176 614	5 457 205	3 540 891	2 571 703	2 677 [illegible]
Irlanda	4 [illegible]	2 [illegible]	5 335	573	7 291	89 941	67 095	80 772	7 555	87 291
Italia	169 942	162 847	128 061	162 497	130 090	4 [illegible] 511	3 334 604	2 130 834	4 452 952	4 441 629
Letónia					10					129
Malta	140 014	125 [illegible]	111 846	91 981	91 629	4 423 065	2 861 977	1 942 621	1 359 511	1 15[illegible] 911
Noruega	6 [illegible]	2 094	1 725	1 159	2 739	154 940	44 120	54 841	18 136	31 741
Polónia	19	111	4	63		967	3 123	48	620	
Portugal					5					5
Malta	1 [illegible]	621	573	665	4 136	30 753	13 991	8 674	4 [illegible]	15 517
Suécia	6 712	5 [illegible]	7 991	6 070	5 733	164 881	128 010	411 233	87 419	1 [illegible]
Tchecoslováquia			118	7 245	9 190	6		1 281	911 621	132 808
Turquia	2 [illegible]	19 [illegible]	15 928	10 243	12 132	308 169	418 754	231 207	143 193	151 091
Dinamarca	1 110	200	502	1 331	1 931	[illegible] 267	4 125	7 098	14 436	21 [illegible]
[illegible]	14 909	[illegible] 908	2 [illegible]	34		461 816	60 820	41 967	512	
[illegible]	87 896	57 712	76 853	47 306	69 963	2 158 [illegible]	1 303 351	1 114 651	701 821	678 201
Suécia	25	2	47		63	108	41	732		34
Outros Estados	4 622	3 164	6 241	4 302	3 754	113 195	69 904	88 070	62 165	66 758
Total	1 [illegible] 589	1 259 104	1 486 938	1 027 684	1 174 806	42 700 477	29 [illegible] 393	21 735 862	11 911 [illegible]	14 938 819
OCEANIA										
Austrália	219	245	300	77	261	5 365	5 389	4 964	1 070	3 202
Nova Zelândia	15	11				359	227		6	
Total	234	256	301	77	261	5 724	5 616	4 964	1 076	3 202
Total da exportação (Total de l'exportation)	4 860 482	2 907 354	3 395 164	2 530 765	2 820 271	94 831 249	63 745 925	41 543 866	36 629 594	35 [illegible] 080
RECAPITULAÇÃO: (Récapitulation)										
Africa	37 586	51 149	62 546	67 925	62 924	2 151 726	1 151 930	899 947	995 251	890 [illegible]
America do Norte e Central	1 645 046	1 191 352	4 199 982	1 176 871	1 314 981	40 676 241	26 819 227	21 768 367	16 834 687	16 785 121
America do Sul	361 925	360 309	341 654	254 788	249 425	9 431 643	8 170 670	5 019 247	3 719 651	3 138 [illegible]
Asia	3 103	3 984	6 724	9 420	7 874	125 378	89 089	95 179	140 833	103 [illegible]
Europa	1 738 [illegible]	1 298 104	1 486 938	1 027 684	1 174 806	42 700 477	29 479 393	21 735 862	14 911 [illegible]	14 [illegible] 819
Oceania	234	256	301	77	261	5 724	5 616	4 964	1 076	3 202
TOTAL	3 860 482	2 907 354	3 395 164	2 530 765	2 820 271	94 831 249	63 745 925	49 543 866	36 629 594	35 790 080

COMÉRCIO EXTERIOR DO BRASIL — Commerce Extérieur du Brésil

EXPORTAÇÃO POR PORTOS DE PROCEDENCIA — Exportation par ports de provenance

JANEIRO A DEZEMBRO — Janvier à Décembre

PORTOS DE PROCEDENCIA / PORTS DE PROVENANCE	VALOR A BORDO NO BRASIL — VALEUR A BORD AU BRÉSIL									
	Contos de réis, papel — Contos de reis, papier					Equivalente em ££ esterlinas — Equivalent en livres sterlings				
	1929	1930	1931	1932	1933	1929	1930	1931	1932	1933
AMAZONAS:										
Manaus	62 649	40 277	39 854	24 783	33 720	1 538 590	930 587	595 916	355 821	422 905
Itacoatiara	2 167	2 517	2 633	96	822	53 518	58 217	40 133	1 431	9 634
Total	64 816	42 794	42 484	24 879	34 542	1 591 808	988 804	636 049	357 252	432 539
PARÁ:										
Almeirim		—	66	143	112			854	2 015	1 638
Montenegro	31	80	33	34		756	4 805	499	837	—
Belém	63 351	41 470	53 594	33 420	63 600	1 555 822	998 199	816 433	487 751	605 543
Total	63 382	41 550	53 690	33 637	63 712	1 556 578	1 003 204	817 815	490 603	607 181
MARANHÃO:										
São Luiz	8 617	11 203	11 254	5 253	3 158	214 691	324 600	169 527	74 054	30 903
Ilha de Caju (1)	27 661	25 290	21 352	12 568	9 573	679 315	506 741	120 044	181 763	122 775
Total	36 278	36 493	32 606	17 821	12 731	893 986	830 901	499 621	255 817	462 724
PIAUÍ (Amarração)			—		1 884				—	24 996
CEARÁ:										
Camocim	1 651	3 059	6 003	2 278	4 429	10 541	65 008	83 152	32 574	54 074
Fortaleza	64 658	56 619	50 141	22 362	32 092	1 588 872	4 271 753	754 509	324 240	385 678
Total	66 309	59 678	56 206	24 640	36 551	1 629 413	1 136 761	841 859	356 814	439 752
RIO GRANDE DO NORTE:										
Areia Branca	1 792	1 328	1 081	307	1 264	44 031	8 952	15 509	4 041	15 119
Natal	23 454	15 638	9 191	2 202	8 070	576 379	359 693	136 598	31 113	92 218
Total	25 246	16 236	10 572	2 509	9 334	620 410	368 845	152 104	35 303	107 337
PARAÍBA (Cabedelo)	52 798	26 252	10 508	2 819	11 145	1 297 773	606 297	154 723	40 034	124 241
PERNAMBUCO (Recife)	101 517	74 041	58 096	38 592	34 372	4 508 445	4 671 642	845 957	551 553	447 728
ALAGÔAS:										
Maceió	4 468	4 596	2 339	3 961	2 579	109 540	111 179	34 562	60 055	34 579
Penedo	168	179	459	268	359	4 131	3 912	6 313	3 996	6 731
Total	4 636	4 775	2 798	4 229	1 268	113 671	115 371	41 275	64 051	38 310
SERGIPE (Aracaju)	4 272	1 356	651	309	198	31 249	35 693	10 434	4 762	2 179
BAÍA:										
São Salvador	208 343	169 812	197 831	162 376	144 573	5 117 016	3 812 479	2 703 986	2 373 761	1 817 692
Ilhéus	40 770	36 020	39 312	35 869	26 202	1 001 900	394 899	275 980	520 232	324 573
Total	249 113	205 832	207 143	198 245	170 775	6 118 916	4 607 347	2 979 966	2 893 993	2 161 267
ESPIRITO SANTO (Vitória)	183 649	435 510	168 614	179 520	449 792	1 512 093	3 051 537	2 430 453	2 616 348	1 929 752
EST. DO RIO DE JANEIRO (Angra dos Reis)			10 576	38 553	34 436			143 526	567 885	216 343
RIO DE JANEIRO (Capital Federal)	508 021	346 587	597 923	616 976	506 252	12 477 665	7 262 847	8 708 412	9 079 729	6 604 796
SÃO PAULO (Santos)	2 098 003	1 428 184	1 751 928	1 120 674	1 364 665	31 535 775	32 374 421	25 486 322	15 891 685	17 914 429
PARANÁ:										
Paranaguá	64 119	76 147	41 256	25 333	28 351	1 506 254	1 727 328	592 468	346 560	343 956
Antonina	62 353	59 138	54 309	55 484	18 426	1 332 334	1 153 560	780 438	811 158	430 211
Porto do Iguassú	43 750	41 656	11 857	8 671	9 211	337 574	264 041	177 236	126 436	121 770
Total	135 442	146 941	107 421	89 488	56 008	3 176 162	3 144 929	4 550 162	1 286 154	955 937
SANTA CATARINA:										
São Francisco	31 436	49 214	32 908	28 589	23 981	772 215	1 094 709	475 355	418 610	292 185
Itajaí	479	734	1 115	391	249	41 776	16 255	17 249	5 654	2 930
Florianópolis	1 268	1 207	2 870	1 313	1 655	31 132	26 397	44 462	18 712	20 881
Laguna	112	181	245	26	274	2 764	4 100	3 954	152	3 359
Total	33 295	51 336	37 148	10 319	26 162	847 914	1 144 981	510 640	443 137	324 405
RIO GRANDE DO SUL:										
Rio Grande	114 345	113 699	88 113	14 841	24 452	2 809 468	2 711 387	4 329 421	504 290	315 307
Pelotas	6 818	5 050	6 762	1 791	1 492	167 519	145 894	96 963	25 182	19 954
Porto Alegre	24 116	34 422	61 508	26 135	42 024	592 594	770 705	864 863	389 111	501 646
Jaguarão	109	2 234	1 118	429	214	4 154	51 643	16 718	6 397	2 761
Santa Maria do Livramento	93 889	76 295	45 981	33 611	35 146	1 247 888	1 794 051	719 498	484 979	476 574
Quaraí	440	1 795	2 210	419	63	10 077	49 210	31 768	6 194	804
Santa Vitória do Palmar	1 800	2 889	4 711	483	305	44 227	64 629	73 444	7 079	3 968
Rosário	4 283	3 896	49 470	942	276	51 504	84 306	158 350	14 190	3 522
Uruguayana	7 241	41 373	14 811	8 436	8 170	157 873	204 312	226 701	120 516	12 132
Itaqui	1 023	1 915	2 665	1 288	517	23 114	32 430	44 865	19 647	6 496
São Borja				68	80				995	961
Porto Xavier	308	734	244	569	665	7 575	17 281	3 164	8 534	7 094
Total	208 122	293 272	218 639	108 815	113 959	5 147 773	5 799 316	3 579 755	1 577 696	1 451 212
MATO GROSSO:										
Porto Murtinho	1 460	931	36	309	171	28 190	18 078	496	4 764	4 479
Porto Esperança	51 569	23 184	2 344	1 550	555	1 267 491	534 587	32 638	21 804	6 774
Corumbá	5 634	3 662	4 789	2 901	542	138 369	83 464	69 909	11 399	6 253
Total	58 363	23 617	7 169	4 760	1 438	1 434 318	635 829	103 014	37 964	17 455
Total da exportação / Total de l'exportation	3 860 462	2 907 354	3 398 161	2 536 765	2 820 271	94 831 249	66 745 925	49 543 808	30 629 591	35 790 080

(1) A exportação do Piauí é feita pela Ilha do Caju. — Par le port de la Ilha do Cajuaço se fait l'exportation de l'Etat de Piauí

COMÉRCIO EXTERIOR DO BRASIL — *Commerce Extérieur du Brésil*

IMPORTAÇÃO POR ALFANDEGAS E POSTOS ADUANEIROS — *Importation par Douanes et Postes Douaniers*

JANEIRO A DEZEMBRO — *Janvier à Décembre*

ALFANDEGAS E POSTOS ADUANEIROS DOUANES ET POSTES DOUANIERS	VALOR A BORDO NO BRASIL — VALEUR A BORD AU BRESIL. Contos de reis, papel Contos de reis, papier					Equivalente em ££ esterlinas Equivalent en livres sterlings				
	1929	1930	1931	1932	1933	1929	1930	1931	1932	1933
AMAZONAS:										
Porto Velho	150	41	19		2	3 691	1 853	313		27
Manaos	13 267	8 870	7 500	4 125	7 447	325 916	202 647	115 023	59 096	95 497
Total	13 417	8 951	7 519	4 125	7 449	329 607	204 500	115 336	59 096	95 524
PARA (Belém)	45 822	40 555	27 810	20 416	27 865	1 125 504	926 502	434 960	293 062	361 713
MARANHÃO (São Luiz)	12 361	8 527	7 273	5 424	7 607	303 673	195 552	113 635	78 308	99 971
PIAUI (Parnaiba)	4 106	3 537	2 684	4 242	1 835	100 852	81 719	42 327	17 835	23 026
CEARA (Fortaleza)	28 860	21 786	15 709	11 214	17 849	708 913	498 222	242 861	166 660	232 795
RIO GRANDE DO NORTE (Natal)	11 370	11 762	6 020	4 700	5 494	279 343	271 097	92 930	23 622	70 131
PARAIBA (Paraiba)	23 586	18 235	15 699	10 771	14 248	579 495	420 532	243 461	152 137	184 993
PERNAMBUCO (Recife)	208 934	134 773	99 412	77 465	104 648	5 132 785	3 107 083	1 550 814	1 109 937	1 354 [illegible]
ALAGÔAS:										
Maceio	24 294	16 204	11 526	7 419	11 218	596 361	379 157	182 173	105 803	146 606
Penedo	35	2	27	9	18	861	44	444	140	222
Total	24 309	16 203	11 547	7 428	11 236	597 225	379 201	182 617	105 943	146 828
SERGIPE (Aracaju)	7 298	2 777	2 459	2 422	2 024	179 038	63 619	38 782	31 080	26 972
BAIA (Salvador)	103 157	60 228	54 092	42 185	55 190	2 534 245	1 839 821	859 521	616 828	716 210
ESPIRITO SANTO (Victoria)	9 697	7 229	3 240	2 414	1 944	218 164	166 503	51 136	31 096	25 085
ESTADO DO RIO DE JANEIRO										
Niteroi		2 179	439				48 671	8 506		
Santa dos Reis				2 878	9 935				44 414	121 107
Total		2 179	439	2 878	9 935		48 671	8 506	44 414	129 407
RIO DE JANEIRO (Capital Federal)	1 204 013	972 297	748 099	772 340	936 748	31 784 241	22 196 747	11 394 890	11 231 601	12 214 [illegible]
SÃO PAULO (Santos)	1 407 491	794 812	696 378	444 101	800 768	34 571 595	18 200 969	10 624 491	6 175 762	10 371 767
PARANA:										
Paranaguá	30 628	21 900	8 545	4 478	8 910	752 498	505 955	147 353	64 761	114 279
Antonina	2 456	3 079	6 428	10 235	7 699	60 367	68 756	98 102	114 703	98 568
Foz do Iguassú	1 427	1 245	1 451	848	1 015	35 068	28 150	22 017	12 493	13 257
Total	34 511	26 224	16 424	15 561	17 624	847 907	602 861	257 772	221 926	226 124
SANTA CATARINA.										
São Francisco	16 153	12 871	8 518	7 130	8 285	396 756	296 074	128 126	102 807	105 182
Itajaí	3 514	3 094	1 030	1 674	2 102	86 302	70 692	16 062	24 492	26 541
Florianópolis	8 524	5 630	3 854	2 599	4 154	209 335	128 238	59 092	36 808	53 290
Total	28 191	21 595	13 402	11 403	14 541	692 413	495 004	201 280	164 097	185 018
RIO GRANDE DO SUL:										
Rio Grande	75 428	47 157	49 752	19 512	28 022	1 852 961	1 074 716	244 120	279 608	354 087
Pelotas	21 445	12 910	12 437	7 693	12 150	575 863	291 930	100 778	101 861	162 972
Porto Alegre	154 053	92 246	76 516	51 250	74 094	3 784 513	2 105 945	3 168 427	720 217	971 911
Jaguarão	13	98	72	11	32	308	2 172	953	156	339
Passo dos Poltros	87	56	71			2 145	1 319	931		
Sant'Ana do Livramento	5 503	6 913	3 410	3 414	4 178	135 204	158 981	56 059	48 913	54 264
Quaraí	234	108	34		16	5 738	2 444	505		274
Uruguaiana	3 645	1 275	5 418	877	3 598	90 567	74 626	81 300	12 817	46 314
Itaqui	444	197	109	199	71	10 901	4 551	1 679	2 784	841
São Borja	12		10	14	19	305		151	183	252
Rio Negro	—			355	1 033		—	—	5 304	13 426
Porto Xavier	—				1			—		14
Herveiras Pintos	320	47	221		—	7 862	1 088	2 939		
Total	263 224	161 007	148 100	83 325	123 774	6 466 309	3 719 732	2 246 712	1 139 177	1 605 121
MINAS GERAIS (Belo Horizonte)	—	1 016					23 581			
MATO GROSSO:										
Porto Murtinho	194	154	118	91	185	4 771	3 526	2 350	1 799	2 427
Porto Esperança	2 216	2 861	1 939	750	1 425	54 458	66 811	29 115	10 619	17 990
Corumbá	4 928	4 094	2 501	1 366	2 601	121 080	107 581	38 427	19 650	34 609
Poxoreo	12	359	50	41	39	287	5 296	657	571	441
Guajará-Mirim	51	44	20	30	96	1 262	1 029	304	449	1 360
Total	7 401	8 012	4 658	2 278	4 406	181 858	182 242	71 853	32 561	56 837
Total da importação (Total de l'Importation)	3 527 718	2 343 705	1 880 934	1 918 684	2 165 254	86 653 227	53 618 514	28 755 684	21 741 297	28 131 941

COMMERCIO EXTERIOR DO BRASIL — Commerce Extérieur du Brésil

IMPORTAÇÃO POR PAISES DE PROCEDENCIA — Importation par pays de provenance

JANEIRO A DEZEMBRO — Janvier à Décembre

PAISES DE PROCEDENCIA (Pays de provenance)	VALOR A BORDO NO BRASIL — Valeur à bord au Brésil									
	Contos de reis, papel — Contos de reis, papier					Equivalente em ££ esterlinas — Equivalent en livres sterling				
	1929	1930	1931	1932	1933	1929	1930	1931	1932	1933
AFRICA										
[illegible]	53	110	70	86	60	1 409	[illegible]	1 [illegible]	1 152	774
[illegible] Portuguezas [illegible]	6				[illegible]	143				613
[illegible]	103	21	61		[illegible]	2 508	450	1 301		[illegible]
[illegible]	86	112	20	211	194	2 119	2 [illegible]	[illegible]	2 966	2 121
[illegible]	121	193	161	151	362	10 [illegible]	4 [illegible]	2 938	2 135	4 556
União Sul Africana	1 631	2 066	2 052	1 845	314	40 152	48 [illegible]	32 [illegible]	25 [illegible]	4 [illegible]
Total	2 307	2 550	2 381	2 295	1 770	56 643	58 831	[illegible] 417	31 [illegible]	21 [illegible]
AMÉRICA DO NORTE E CENTRAL										
[illegible]	12 809	[illegible]	1 819	1 [illegible]	5 [illegible]	311 [illegible]	181 [illegible]	[illegible]	[illegible]	[illegible] 165
[illegible]	61	[illegible]	[illegible]	2 [illegible]	[illegible]	1 [illegible]	1 [illegible]	1 [illegible]	1 150	[illegible]
Estados Unidos	1 063 [illegible]	566 [illegible]	[illegible]	[illegible]	15 [illegible]	26 111 [illegible]	12 [illegible]	[illegible]	[illegible]	[illegible]
[illegible]				14					214	
Mexico	[illegible]	[illegible] 541	[illegible]	15 [illegible]	30 [illegible]	[illegible]	[illegible]	[illegible]	[illegible]	[illegible]
Panamá										
[illegible]	1 221	[illegible]	85	[illegible]	[illegible]	[illegible]	[illegible]	[illegible]	[illegible]	1 914
[illegible] Hollandezas					19 306					[illegible]
[illegible]	36 825	[illegible] 162	19 672	19 [illegible]	[illegible]	[illegible] 764	[illegible]	411 [illegible]	[illegible] 851	273 [illegible]
Total	1 110 [illegible]	640 012	[illegible] 831	[illegible]	[illegible]	[illegible]	16 [illegible]	[illegible]	[illegible]	[illegible]
AMÉRICA DO SUL										
Argentina	[illegible]	[illegible]	[illegible]	11 [illegible]	[illegible] 130	9 [illegible]	[illegible]	[illegible]	[illegible]	1 [illegible]
Bolivia	[illegible]	[illegible]	36	[illegible]	112	[illegible]	1 [illegible]	[illegible]	[illegible]	[illegible]
Chile	2 [illegible]	4 791	1 415	2 [illegible]	1 268	[illegible]	[illegible]	[illegible]	[illegible]	[illegible]
Equador	15	19				[illegible]	[illegible]			
Paraguay	1 [illegible]	1 [illegible]	1 [illegible]	19	101	[illegible]	[illegible]	[illegible]	[illegible]	1 [illegible]
Perú	[illegible]	[illegible]	[illegible]	13 100	[illegible]	[illegible]	[illegible]	[illegible]	[illegible]	[illegible] 911
Uruguay	28 [illegible]	30 [illegible]	[illegible] 180	9 [illegible]	[illegible] 311	[illegible]	[illegible]	[illegible]	[illegible]	104 [illegible]
Venezuela	18 910	[illegible] 012	[illegible]	50 [illegible]	[illegible]	[illegible]	[illegible]	[illegible]	[illegible]	[illegible]
Total	464 448	411 630	368 [illegible]	188 [illegible]	[illegible]	11 [illegible]	9 [illegible]	[illegible] 321	2 [illegible]	[illegible]
Total da America — Total d'Amérique	1 [illegible]	1 [illegible]	[illegible]	686 [illegible]	808 [illegible]	[illegible]	[illegible]	11 [illegible]	[illegible]	11 [illegible]
ASIA										
China	2 979	1 [illegible]	2 [illegible]	1 311	1 370	[illegible]	65 [illegible]	[illegible]	[illegible]	[illegible]
[illegible]	40 [illegible]	[illegible]	[illegible]	18 912	16 072	[illegible]	[illegible]	[illegible]	[illegible]	[illegible]
Japão	[illegible]	4 [illegible]	[illegible]	5 342	12 [illegible]	[illegible]	115 [illegible]	[illegible]	[illegible]	[illegible]
[illegible]			3					[illegible]		
[illegible]	1 931	[illegible]	1 355	[illegible]	[illegible] 614	[illegible]	[illegible]	[illegible]	[illegible]	[illegible]
[illegible]			1 [illegible]					[illegible] 525		
Siria	1 349	1 476	1 110	[illegible]	407	33 [illegible]	[illegible]	[illegible]	2 911	5 [illegible]
Total	[illegible]	[illegible]	[illegible]	[illegible]	[illegible]	1 [illegible]	[illegible]	[illegible]	[illegible]	[illegible]
EUROPA										
Allemanha	[illegible]	[illegible] 120	[illegible]	136 [illegible]	208 [illegible]	10 [illegible]	6 [illegible]	[illegible] 911	1 [illegible]	4 370 [illegible]
Austria	2 [illegible]	[illegible]	[illegible]	[illegible]	1 [illegible]	[illegible]	83 [illegible]	4 852	[illegible]	[illegible]
[illegible]	[illegible]	[illegible]	[illegible]	[illegible]	111 [illegible]	3 [illegible]	[illegible]	[illegible] 582	[illegible]	1 [illegible]
[illegible]	5 [illegible]	2 [illegible]	2 [illegible]	51	6 [illegible]	[illegible]	62 [illegible]	[illegible]	[illegible]	80 141
[illegible]	14 [illegible]	11 [illegible]	2 [illegible]	4 141	10 915	[illegible]	257 [illegible]	[illegible] 124	[illegible]	[illegible]
[illegible]	[illegible]	21 153	[illegible]	[illegible]	[illegible] 523	[illegible]	[illegible]	[illegible]	[illegible]	[illegible]
[illegible]	12 [illegible]	11 [illegible]	13 410	16 [illegible]	14 [illegible]	304 [illegible]	[illegible]	[illegible]	201 [illegible]	[illegible]
França	[illegible]	119 [illegible]	86 [illegible]	[illegible] 351	[illegible]	4 [illegible]	2 [illegible]	1 [illegible]	1 [illegible]	1 [illegible]
Gran Bretanha	[illegible]	442 [illegible]	326 [illegible]	[illegible]	409 [illegible]	16 [illegible]	10 [illegible]	[illegible]	4 [illegible]	[illegible]
[illegible]	357	[illegible]	[illegible]	[illegible]	4 [illegible]	[illegible]	[illegible]	[illegible]	1 [illegible]	[illegible]
Hollanda	[illegible] 620	[illegible] 622	[illegible]	47 857	[illegible]	1 [illegible]	1 [illegible]	[illegible]	[illegible]	1 [illegible]
[illegible]	[illegible]	333	125	[illegible]	94	9 [illegible]	5 [illegible]	[illegible]	80	4 [illegible]
[illegible]	[illegible]	[illegible]	73	10		7 [illegible]	16 [illegible]	1 [illegible]	[illegible]	
Italia	111 [illegible]	[illegible]	[illegible]	61 [illegible]	[illegible]	2 [illegible] 310	2 [illegible]	1 [illegible]	[illegible]	1 111 [illegible]
[illegible]			[illegible]		21			[illegible]		[illegible]
Luxemburgo		2			133		44			2 [illegible]
[illegible]	25 414	[illegible]	11 [illegible]	16 [illegible]	19 [illegible]	621 [illegible]	[illegible]	[illegible] 156	[illegible]	[illegible]
[illegible]		20		3 [illegible]	[illegible]	[illegible]	[illegible]		[illegible]	[illegible]
Portugal	[illegible]	[illegible]	[illegible]	12 [illegible]	47 [illegible]	1 [illegible]	1 [illegible]	[illegible] 149	[illegible]	[illegible]
[illegible]	[illegible]	[illegible]	[illegible]	1 [illegible]		13 [illegible]	[illegible]	157	[illegible]	
[illegible]	38 [illegible]	25 153	17 [illegible]	16 126	[illegible]	940 [illegible]	[illegible]	[illegible]	[illegible]	[illegible]
[illegible]	32 [illegible]	21 171	21 [illegible]	16 156	4 [illegible]	807 [illegible]	[illegible]	[illegible]	[illegible]	444 [illegible]
[illegible]	4 [illegible]	[illegible]	[illegible]	[illegible]	1 [illegible]	[illegible]	[illegible]	[illegible]	42 [illegible]	[illegible]
[illegible]					[illegible]					[illegible]
Total	1 [illegible]	1 [illegible]	[illegible]	[illegible]	1 [illegible]	15 [illegible]	[illegible]	14 [illegible]	11 [illegible]	[illegible]
OCEANIA										
[illegible]	[illegible]	[illegible]	[illegible]		1 985	9 [illegible]	5 [illegible]	[illegible]		[illegible]
[illegible]										
[illegible]	217		6			5 [illegible]		82	28	
[illegible]		2					47			
Total	627	249	411	2	1 985	15 410	6 025	7 [illegible]	28	26 [illegible]
Total da Importação — Total de l'Importation	3 627 738	2 343 705	1 880 914	1 518 [illegible]	2 165 254	[illegible] 653 277	53 618 511	28 755 [illegible]	21 744 [illegible]	23 111 911
RECAPITULAÇÃO — Récapitulation										
Africa	2 [illegible]	2 550	2 381	2 295	1 770	56 [illegible]	58 831	[illegible] 417	31 [illegible]	21 [illegible]
America do Norte e Central	1 146 [illegible]	640 012	523 811	[illegible]	541 [illegible]	28 151 [illegible]	16 640 [illegible]	7 [illegible]	[illegible]	[illegible]
America do Sul	464 449	411 630	368 [illegible]	188 [illegible]	[illegible]	11 [illegible]	9 [illegible]	5 [illegible]	[illegible]	1 [illegible]
Asia	66 [illegible]	54 700	48 [illegible]	[illegible]	[illegible]	1 [illegible] 505	[illegible]	[illegible]	[illegible]	[illegible]
Europa	1 867 [illegible]	1 [illegible]	[illegible]	801 626	1 [illegible]	15 [illegible]	24 [illegible]	14 [illegible]	11 [illegible]	16 [illegible]
Oceania	627	249	411	2	1 985	15 410	[illegible] 025	7 [illegible]	28	[illegible]
TOTAL GERAL — Total général	3 627 738	2 343 705	1 880 914	1 518 891	2 165 254	88 653 277	53 618 511	28 755 491	21 744 297	23 111 911

Brésil

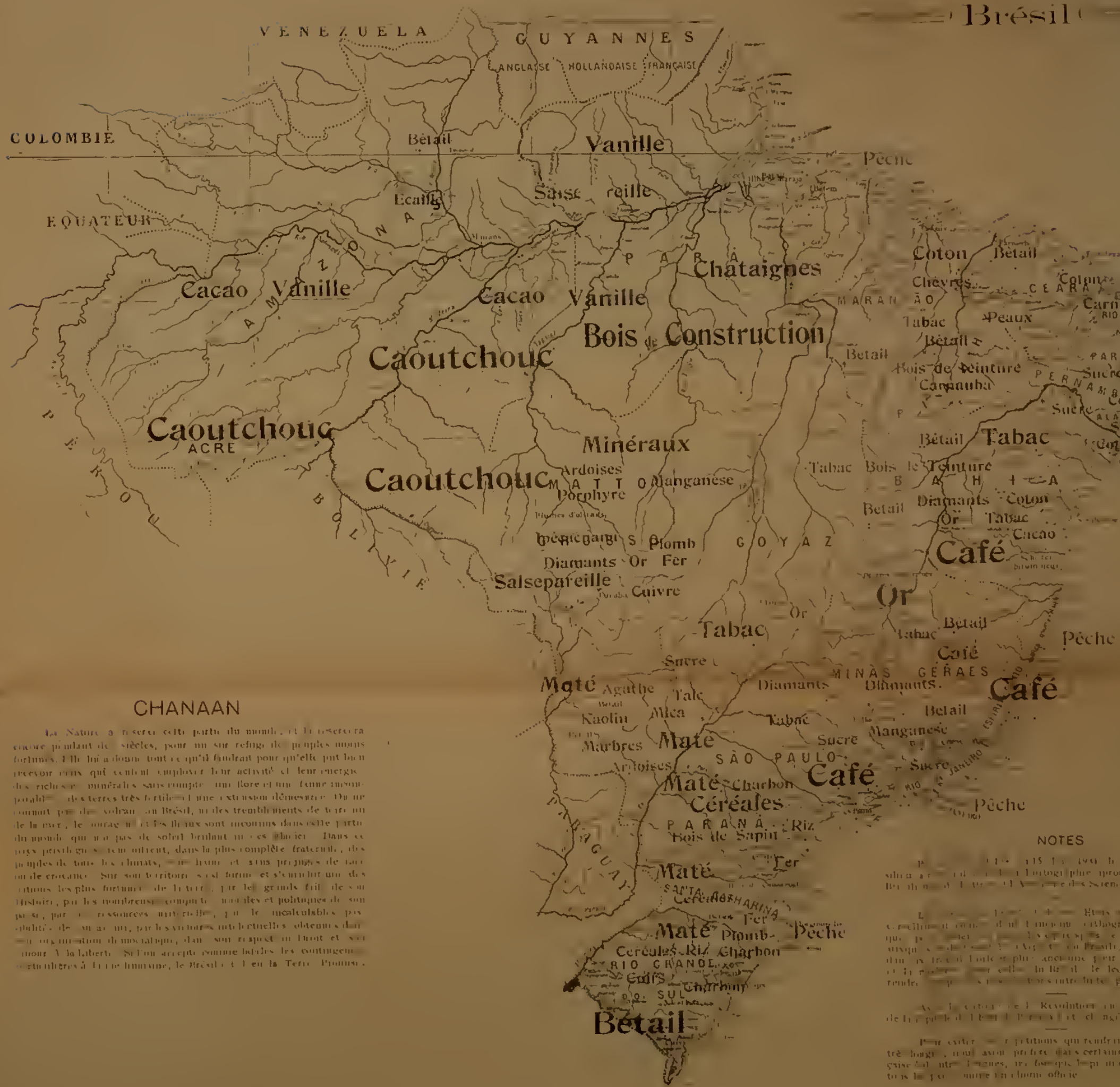

CHANAAN

La Nature a réservé cette partie du monde, et la réservera encore pendant des siècles, pour un sûr refuge des peuples moins fortunés. Elle lui a donné tout ce qu'il faudrait pour qu'elle puit bien recevoir ceux qui voudront employer leur activité et leur énergie. Des richesses minérales sans compte, une flore et une faune incomparables, des terres très fertiles, une extension démesurée. On ne connaît pas de volcan au Brésil, ni des tremblements de terre ni de la mer, le ouragan et les fleaux sont inconnus dans cette partie du monde qui n'a pas de soleil brûlant ni des glaciers. Dans ce pays privilégié se réunissent, dans la plus complète fraternité, des peuples de tous les climats, sans haine et sans préjugés de race ni de croyance. Sur son territoire s'est formé et s'élève un des nations les plus fortunées de la terre, par les grands faits de son Histoire, par les nombreuses conquêtes morales et politiques de son peuple, par les ressources matérielles, par les incalculables richesses de son sol, par les victoires intellectuelles obtenues dans la conquête de la civilisation, dans son respect du droit et son amour à la liberté. Si l'on accepte comme bénéfiques les contingences heureuses à la vie humaine, le Brésil est bien la Terre Promise.

NOTES

[illegible]

[illegible] 1815 [illegible] 1910 [illegible] orthographe approuvée par l'Académie Brésilienne et l'Académie des Sciences de Lisbonne.

[illegible]

[illegible]

[illegible] 1910 [illegible]

[illegible] publications qui rendraient cette publication très longue, nous avons préféré dans certains cas la langue française [illegible] langues, [illegible] dans trois [illegible] officielle.

BRÉSIL

Position : Le Brésil est situé entre 5° 10′ de latitude Nord et 33° 46′ 10″ de latitude Sud ; et entre 8° 21′ 24″ de longitude E. et 30° 37′ 09″ de longitude O. de Rio de Janeiro, Capitale Fédérale.

Population, 44.002.095 habitants. Superficie, 8.511.189 kilomètres carrés.

Usine à sucre Campos - Etat de Rio de Janeiro

C'est un pays de climat moyen et qui n'a pas les chaleurs de l'Afrique, ni le froid intense de l'Europe ; tous les peuples de la terre s'y sont adaptés, même dans la région du Nord-Est où l'on rencontre des immigrants portugais, espagnols, italiens, ainsi que des colons orientaux de Turquie, de Syrie, d'Égypte et d'autres pays.

Dans les États les plus proches de l'Équateur, tels que l'Amazonas et le Pará ou dans ceux qui sont encore plus chauds vivent avec facilité les italiens, les anglais, les allemands, les espagnols, les portugais et les orientaux, spécialement les japonais qui s'adaptent parfaitement au climat. Au N. E. ce dernier est adouci par la brise constante qui rafraichit la région et la rend agréable à la vie humaine. Dans l'Amazonas et le Pará, les pluies abondantes atténuent les rigueurs de la chaleur et en rendent l'ambiance propice à l'existence humaine. Les autres États offrent un climat approprié aux peuples des pays tempérés. Le problème de la colonisation est par conséquent de facile solution.

Le Brésil est borné au Nord par les Guyanes Française, Hollandaise et Anglaise, séparées par le fleuve Oyapok et par les montagnes Tumucumaque et Acaraí, par la République de Vénézuéla, séparé par les monts Paracaima, et par la République de Colombie — à l'Ouest le Brésil est limité par la République du Pérou qui en est séparée par le fleuve Japurá et par une ligne droite, depuis l'embou-

chure de l'Apaporis, jusqu'à Tabatinga et par le Javari ; il est séparé de la Bolivie par une ligne sinueuse tracée du Madeira au Javari, par les fleuves Mamoré, Guaporé, Verde et par le Paraguay. La frontière avec la République du Paraguay est délimitée par la rivière Apa, les montagnes de Maracajú et le fleuve Paraná. Il est séparé de la République Argentine par les cours d'eau suivants : Iguassú, Santo Antonio, Peperiguassú et Uruguay ; au Sud, il est limité par la République Orientale de l'Uruguay, separé par la rivière Quarahim, le mont de Santana et les rivières, Jaguarão et Chuí. Il est borné à l'Est par l'Océan Atlantique.

. Son territoire est en général accidenté et se divise en trois parties distinctes : la première comprend les bassins des fleuves Amazonas, Tocantins et Parnaíba ; la seconde, la partie septentrionale du bassin du Rio da Prata ou mieux les bassins des cours d'eau Paraná, Paraguay et Uruguay, partie brésilienne ; la troisième comprend le bassin du São Francisco.

Ses principaux ports sont : Manáos, sur l'Amazonas ; Belém, dans l'État de Pará ; São Luiz et Alcantara dans le Maranhão ; Parnaíba, dans le Piauí ; Camocim, Fortaleza et Aracatí, dans le Ceará ; Natal, dans le Rio Grande do Norte ; Cabedelo, dans l'Etat de Paraíba ; Recife et Tamandaré, dans l'Etat de Pernambuco ; Maceió, Alagôas et Penedo, dans l'Alagôas ; Aracajú, dans l'État de Sergipe ; Todos os Santos, Camamú, Ilhéos, Porto Seguro et Caravelas dans l'État de Baia ; São Matéus et Vitória dans l'Espirito Santo ; Campos, Macaé, Cabo Frio, Rio de Janeiro, Angra dos Reis, Paratí, dans l'État de Rio de Janeiro ; Ubatuba, São Sebastião, Santos, Iguape, Cananéa, dans l'État de São Paulo ; Paranaguá, Antonina au Paraná ; São Francisco, Florianopolis, Laguna, dans l'État de Santa Catárina ; Porto Alegre, Livramento, Rio Grande et Pelotas, dans l'Etat de Rio Grande do Sul.

Le Brésil est arrosé par un vaste réseau fluvial qui facilite le commerce interne et procure les ressources nécessaires au progrès de beaucoup de ses régions. Parmi ses fleuves principaux, il faut citer, en commençant par le Nord :

L'Amazonas, le plus grand fleuve du globe par son volume d'eau ; il prend sa source au Pérou, parcourt les États d'Amazonas et du Pará et se jette dans l'Océan Atlantique après un cours de 5.571 km., dont 3.165 en territoire brésilien. Avant d'entrer dans le territoire du Brésil, il porte les nomes de Tunguragua et Maranhão et il est nommé Solimões sur le territoire brésilien jusqu'à son confluent avec le Rio Negro ; de là jusqu'à l'Océan on l'appelle Amazonas. Ses affluents principaux en territoire brésilien sont pour la rive droite : le Javari, qui sépare le Brésil du Pérou, le Jutaí, le Juruá, le Tefé, le Coarí, le Purús, le Madeira, le Tapajóz et le Xingú et pour la rive gauche, l'Içá ou Putumaio, le Japurá ou Caquetá, le Negro, le Jamundá, ou Nhamudá, qui sépare le Pará de l'Amazonas supérieur et le Trombetas.

Le Tocantins, qui a sa source dans l'État de Goiáz, avec le nom de Maranhão, traverse cet État et celui de Pará, reçoit à sa rive gauche l'Araguaia et se jette dans l'Océan avec le nom de Pará, à 165 km. de Belém. Son cours total est de 2.220 km. L'Araguaia, qui sépare les États de Goiáz et de Mato Grosso, forme au milieu de son cours l'île de Santana ou Bananal.

Le Parnaíba, qui prend sa source dans la montagne de Tabatinga sert de limite entre les États de Piauí et Maranhão et se jette dans l'Océan non loin de la ville de Parnaíba. Ses affluents principaux sont le Gurgueia et le Canindé.

Le fleuve São Francisco, né dans la montagne Canastra à Minas Gerais, traverse cet État, sépare celui de Baía, de Pernambuco et celui d'Alagôas de Sergipe, se jette dans l'Océan après un parcours de 2.500 kilomètres. Au-delà de la ville de Joazeiro il forme la célèbre cascade de Paulo Afonso.

Le Paraná qui est un des plus grands fleuves de l'Amérique forme avec l'Uruguay le Rio da Prata. Il est formé

par la réunion du Rio Grande et du Parnaiba, lesquels prennent leur source dans l'État de Minas et séparent cet État de ceux de São Paulo et de Goiáz. Le Paraná sépare les États de São Paulo e de Paraná de celui de Mato Grosso et sert de limite entre le Brésil et la République du Paraguay et entre cette dernière et la République Argentine. Ses principaux affluents sur le territoire du Brésil sont : le Rio Pardo, dans le Mato Grosso, le Tieté à São Paulo, le Paranapanema, qui sépare l'État de São Paulo de celui du Paraná, et le Curitiba ou Iguassú dans l'État du Paraná.

Le Paraguay, le plus important des affluents du Paraná, prend sa source dans les sept lacs de la montagne de Pari, dans le Mato Grosso, traverse le lac de Xaraies, et sépare, en partie, l'État de Mato Grosso de celui de la Bolivie et la République du Paraguay de l'Argentine. Son parcours est de plus de 2.000 kilomètres. Ses affluents principaux dans le Brésil sont : le São Lourenço, grossi du Cuiabá, le Taquarí, le Mondego, et l'Apa, limite entre le Brésil et le Paraguay.

L'Uruguay qui prend sa source au Nord de l'État brésilien de Rio Grande do Sul, sépare le Brésil et la République de l'Uruguay de la République Argentine et forme avec le Paraná le Rio da Prata.

Il reçoit par la rive gauche l'Ibicuí au Brésil, le Quaraím qui sépare le Brésil de la République de l'Uruguay et le Rio Negro dans ce dernier pays.

Le Brésil a une étendue de 7.920 kilomètres de côtes sur l'Atlantique et un immense territoire où se trouvent tous les minerais et les minéraux connus sur la superficie du globe et les bois les plus rares dans les forêts les plus épaisses et les plus vastes du continent.

D'une fertilité extraordinaire ses terres s'adaptent à toutes les cultures à cause de la diversité des climats du Nord, du centre et du Sud. Ses forêts comptent plus de 3.500 essences diverses, dont plusieurs sont déjà exploitées industrielle et commercialement.

Durant quatre siècles de civilisation l'homme n'est pas encore arrivé à tirer profit de tous les biens que la nature lui offre spontanément, sans exiger d'autre effort que de tendre la main pour les cueillir.

Dans ce cas se trouvent les produits suivants, de végétation spontanée : le cacao, le matté, le guaraná, le babassú, la vanille, le carnauba, le tucum, la jarina, la piassava, les divers cocos, le cautchouc, l'hévéa, le mangaba, le massaranduba, le maniçoba, le sorva, le

"Pao Santo (Kielmeyra coriacea, Mart.), Lagôa Santa — Minas Geraes

chicle, le qutta percha, etc., et parmi les bois, le cédre, le pin, l'acapú, l'andiroba, le baquassú, le copiuba, le frêne, le qonzalo alves, le quajuvira, l'imbuia, l'itaúba, le palissandre, le lapacho, le laurier rose, le macacauba, le marupá, le massaranduba, le bois jaune, le bois brésil, le bois rose, le peroba, le bois violet, le bois mulâtre, le quebracho, le sebastião de arruda, le sucupira, ceci pour énumerer seulement les plus recherchés industrielle et commercialement. Parmi les plantes médicinales, natives : l'ipécacuana, le quina, le jatobá, la jalapa, et la salsepareille, qui sont les plus connus dans le commerce, etc.

La prodiqalité qui s'observe dans le réqne véqétal se rencontre aussi dans le rèqne minéral : des qisements de métaux précieux, quelques uns à fleur de terre : l'or, le fer, les diamants, les carbones, les pierres précieuses de toutes espéces ; le nickel, le plomb, l'arqent, le cuivre, l'étain, les saphirs, les émeraudes, les perles, les rubis, les sinqes, les jabotis, les pacús, les rats musqués, les grande fortune publique. Et les alluvions aurifères qui sont à la portée des hommes les plus rudes. Les carbones et les diamants, à la recherche desquels se livrent des aventuriers de toute sorte, qaspillant clandestinement une formidable fortune.

Dans le réqne animal on trouve les jaguars, les cerfs, les queixadas, les capivaras, les lontres, les perroquets, les araras, les canindés, les tatous, les pacas, les kaqadus, les sinqes, les jabotis, les pacús, les rats musqués, les emes, les seriemes, les aigrettes, les cactetús, les lézards, les énormes serpents, les crocodiles, une infinité d'animaux à la chair savoureuse et aux fourrures précieuses ainsi que des poissons, en abondance sans égale, dans les rivières et sur les côtes, défiant les iniciatives de l'industrie et du commerce, parmi lesquels se remarquent : le surubin, le pirarucú, morue brésilienne ; le poisson cheval, la baleine, etc.

Le Brésil, avec ses richesses, ouvert à l'immiqration universelle reglée, constitue une république divisée en 20 Etats, un Territoire et un District Fédéral, oú tous les hommes de la terre trouvent du travail, de la liberté, de la justice et du bien-être.

TERRITOIRE DE L'ACRE

Superficie, 148.027 km. carrés. Population, 121.583 habitants. Densité, 0,82 par km. carré. Température minima, 19° et maxima 34°. Capitale, Rio Branco, avec 26.231 habitants. C'est une région trés riche par la fertilité de son sol, par les immenses réserves de forces qu'elle contient, par l'excellence de ses essences de bois les plus rares, par les arbres à caoutchouc qui y croissent et par les nombreux cours d'eau naviqables qui la traversent. Parmi les fleuves qui sont utilisés pour son commerce, il faut citer le Javari, le Juruá, le Purús, l'Acre et l'Abuna. Son commerce avec l'extérieur est fait par le port de Manaos. Ses ports principaux sont : Rio Branco, Xapurí, Purús, Tarauacá et Juruá. En 1931, le territoire de l'Acre a importé des États, par ces ports, des marchandises d'une valeur de 4.380 contos et a exporté pour 7.324 contos et le commerce par cabotaqe est arrivé à 11.704 contos. Ce territoire produit du caoutchouc, de la balata, des peaux, etc. Son industrie principale est l'extraction du caoutchouc, de la balata et des bois.

AMAZONAS

Superficie, 1.825.997 km. carrés. Population, 459.271 habitants. Densité par kilomètre carré 0,25. Capitale, Manaos, avec 86.496 habitants. Température moyenne, 26° et maxima 34°.

Produits d'exportation : caoutchouc, cacao, châtaiqne, bois, cuirs et peaux. Exportation pour l'extérieur en 1933 : par le port de Manaos, 33.720 contos ; par le port de Itacoatiara, 822 contos. Total, 34.542 contos, soit

TERRITOIRE DE ACRE

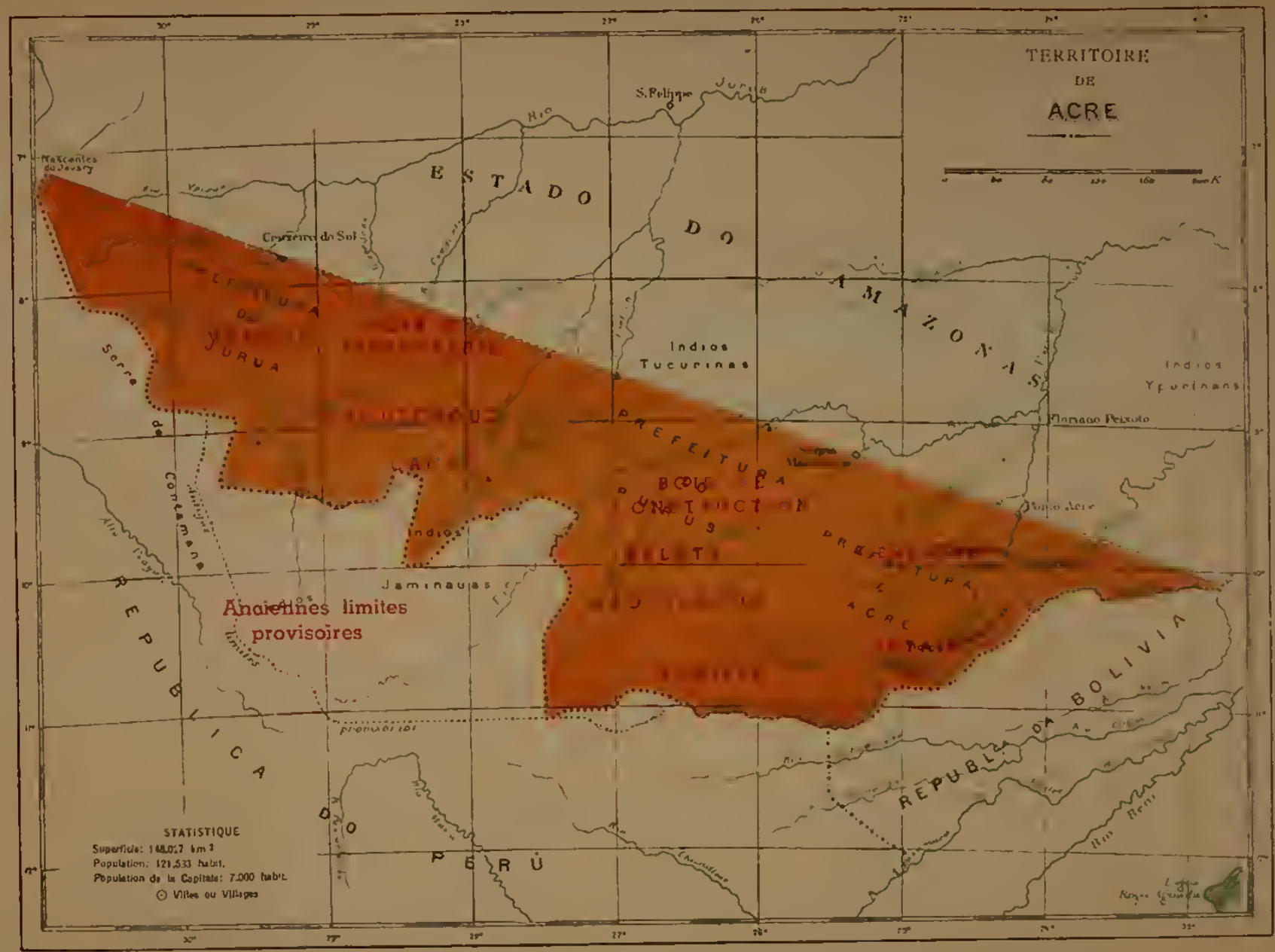

NOTE. Lire 26.231 habitants au lieu de 7.000 habit. — Population de la Capitale.

432.529 livres. Importation de l'extérieur : par Porto Velho, 2 contos; par Manaos, 7.447 contos. Total, 7.449 contos ; soit 95.524 livres. Exportation pour les États, en 1931 : 9.189 contos ; importation des États, 40.066 contos. Cet État possède de nombreux cours d'eau navigables, en particulier l'Amazonas, le plus grand fleuve du monde qui reçoit de nombreux affluents, facilitant la circulation de ses richesses. La partie de l'Amazonas qui appartient à l'État du même nom est comprise entre l'embouchure du Javari et celle du Jamundá, et les affluents qui dans cette région desservent l'État sont le Javari, le Jundiatiba, le Jutaí, le Juruá, le Teffé, le Coari, le Purús, le Madeira, l'Içá, le Japurá, le Rio Negro et l'Atuman, qui à leur tour reçoivent de nombreux affluents navigables. Cet État possède aussi 5.087 kilomètres de voies ferrées. On y trouve de grandes quantités de cèdre, de bacouri, d'ipé, de massaranduba, de cumarú, d'itauba, d'umari, d'acapú, de bois d'ivoire, de bois tortue, d'arbres à caoutchouc, de balata, de vanilliers, de châtaigniers de guaraná et de beaucoup d'autres d'une valeur inestimable. Plusieurs céréales y sont cultivées. Valeur de la production industrielle en 1929, 7.736 contos.

PARÁ

Superficie, 1.362.966 km. carrés. Population, 1.616.403 habitants. Densité, 1,18 habitants par km. carré. Capitale, Belém, avec 294.944 habitants. Température moyenne 26° et maxima 34°. Produits d'exportation : saindoux, cuirs, peaux, coton en feuilles, riz, caoutchouc, cacao. L'exportation pour l'extérieur a été en 1933 : par le port d'Amapá, d'une valeur de 112 contos, par Belém 48.600 contos, soit au total 48.712 contos ou 607.181 livres. L'importation dans la même période, par le port de Belém, s'est elevée à 27.865 contos, soit 363.714 livres. Commerce de cabotage : importation, 72.181 contos ; exportation, 39.189 contos. Cet État possède 374.300 km. de voies ferrées. La valeur de la

"La Wunderlichia mirabilis", Riede — Caraça — Minas Geraes

production de son industrie a été, en 1929, de 37.050 contos. Les transports se font surtout par le vaste réseau fluvial qui traverse la région. Comprenant toute l'énorme embouchure du fleuve Amazonas, avec un dédale de détroits et de canaux, l'État de Pará possède beaucoup de cours d'eau navigables, parmi eux le Tapajóz, le Xingú, l'Anapú, le Tocantins, le Jamundá, le Trombetas, le Muicurú, le Parú, le Jari, le Maracá, l'Araguari, l'Oyapock, l'Uaçá, le Cassiporé, le Cunani, le Calçoene, l'Amapá, le Carapaporis, et le Gurupari. Il produit des bois de construction, des plantes médicinales, entre autres de l'ipéca, du copaíba, de la salsepareille etc., de la balata, du caoutchouc, du cacao, des châtaignes, des clous de girofle, du tabac, du coton, du riz, du maïs, du manioc, de la canne à sucre, de la vanille, de l'urucú, des fruits, de l'assaí, du coco babassú, du guaraná, etc. L'État de Pará fait un commerce important de peaux de crocodiles, de serpents, de tortues, de lézards, et de plumes d'oiseaux rares. On y cultive, comme dans

tous les États du Brésil, le riz, les haricots, le manioc, le ricin et des fruits divers. Son sol contient de l'or, de la houille du marbre, du mercure, du zinc, du plomb, du manganèse, du granit, de l'aluminium, du cuivre, du fer, du cristal, des pierres précieuses, etc.

MARANHÃO

Superficie, 346.217 km. carrés. Population, 1.242.399 habitants. Densité, 3.58 habitants par km. carré. Capitale, São Luiz, avec 66.482 habitants. Température maxima 35°, moyenne 27° et minima 21°. Produits d'exportation pour l'extérieur : cuirs, peaux, coton en feuilles, riz, son, farine de manioc, du ricin, de la semence de coton, du coco babassú, etc. En 1933, son exportation pour l'extérieur a été de 12.751 contos ou 162.724 livres ; son importation de l'extérieur est montée à 7.607 contos ou 99.971 livres. Le commerce de cabotage en 1931 a été le suivant: importations des États 42.775 contos, exportation pour les États : 36.907 contos. Le commerce interne a atteint la somme de 79.682 contos. Voies ferrées, 450.652 kilomètres. Ses cours d'eau principaux sont le Gurupí, le Maracassumé, le Turiassú, le Mearim, l'Itapicurú, le Parnaíba et le Tocantins. Le climat du Maranhão est supportable pour les européens ; le littoral est humide et l'intérieur est sec. Production : le coton, la canne à sucre, le tabac, le café, le riz, le maïs, les haricots, la vanille, la cire de carnauba, le jalapa, le cacao, l'ipécacuana, le blé, l'huile de copaíba, le caoutchouc, le maniçoba, la mangaba, le carnaúba, le coco babassú, et des bois durs pour constructions, teinturerie et menuiserie. On trouve dans cette région du fer, du plomb, de l'or, du cuivre, du soufre, du marbre, du salitre, de l'antimoine etc. Ports principaux : São Luiz (Capitale), Turiassú, Guimarães, Alcantara et Tutoia. La valeur de sa production industrielle était, en 1929, de 21.042 contos.

PIAUÍ

Superficie, 245.582 km. carrés. Population, 887.055 habitants. Densité par kilomètre carré, 3.62. Capitale, Terezina, avec 58.510 habitants. Température moyenne, 27°. Produits d'exportation pour l'extérieur : cuirs, peaux, cire de carnaúba, coton en feuilles, graines de ricin, semence de coton, babassú, etc. Il a été exporté, en 1933, des marchandises d'une valeur de 1884 contos ou 24.996 livres sterlings, l'importation a été de 1895 contos ou 25.026 livres. Son commerce de cabotage a atteint, en 1931, le chiffre de 18.727 contos pour l'importation des États et de 9.909 contos pour l'exportation destinée aux États. Voies ferrées 160.295 km. de longueur. Le transport des marchandises de sa production est fait par le fleuve Parnaíba, qui est le meilleur débouché, avec son port principal, Amarração, relié par chemin de fer à Parnaíba. Le Piauí exporte également par la voie ferrée São Luiz à Caxias, par l'île des Cajueiros, la baie de Tutoia (port du Maranhão), et par des routes pour automobiles qui le relient aux États limitrophes. Il produit de la cire de carnauba, du babassú, du jalapa, de l'ipécacuana, du piassave, du copahu, du tabac, du coco, du caoutchouc, du coton, de la canne à sucre, du riz, du maïs, des haricots, du manioc, etc.

Il possède de magnifiques prairies et des pâturages pour l'élévage du bétail qui est une des principales occupations de la population. La production de son industrie a été, en 1929, d'une valeur de 1.211 contos.

CEARÁ

Superficie, 148.591 km. carrés. Population, 1.739.062 km. Densité, 11.70 par km. carré. Capitale, Fortaleza, avec 33.066 habitants. Température minima 25°, moyenne 30°. Les principaux produits exportables pour l'extérieur sont: cuirs, peaux, coton en feuilles, cire de carnauba, son, farine de manioc, graines de ricin et de coton, tourteaux, etc. Son exportation pour l'extérieur, en 1933, atteignit

ETAT DE AMAZONAS

la somme de 36.551 contos ou 439.752 livres. Son importation a été d'une valeur de 17.849 contos ou 232.795 livres. Son commerce de cabotage en 1931 : importation des États pour 101.820 contos ; exportation pour les Etats, valeur 46.069 contos. Ses ports sont : Camocim, Acaraú, Fortaleza, et Aracati. Le Ceará n'a pas de rivières navigables ; mais il possède des routes carrossables par lesquelles se distribuent ses produits, ainsi que par les voies ferrées d'une extension de 1.240.029 kilomètres.

Cet État produit du riz, du maïs, des haricots, du manioc, du tabac, de la cire de carnauba, du coton, de la canne à sucre du café, etc.

Son sol contient des mines d'or, de fer, de cristaux ; du mica, du talc, de l'amiante, du cuivre, du plomb, de l'antimoine, du mercure, de la plombagine, etc., etc. L'élevage des bestiaux est tres important dans cet État. Son industrie manufacturière s'est bien développée ; il compte plusieurs fabriques de chaussures, de chapeaux, de tissus, de savon, de bougies, de pâtes alimentaires, de vins de cajú et d'autres fruits. Cet État possède plusieurs salines qui produisent un sel très recherché. Les principales marchandises qui figurent à son commerce de cabotage sont : le riz, la cire de carnauba, la viande sèche, le coton, les cuirs, les peaux, les chapeaux de paille, les dentelles, les tissus, les filets, le bétail, le sel, le poisson, etc. Le chiffre de sa production industrielle a été, en 1929, de 21.191 contos.

RIO GRANDE DO NORTE

Superficie, 52.441 km. carrés. Population, 818.645 habitants. Densité, 15,62 habitants, par km. carré. Température moyenne 27° en été et 23° en hiver. Capitale, Natal, avec 46.090 habitants. Principaux produits exportables pour l'extérieur : cuirs, peaux, coton en feuilles, carnauba, son, semence de coton, tourteaux, etc. Son commerce avec l'extérieur a été en 1933 : exportation, 9.334 contos ou livres 107.337 ; importation 5.499 contos ou

"Tres Cerros" — Etat de Rio Grande do Sul

livres 70.191. Commerce de cabotage en 1931 : valeur des marchandises importées des Etats, 42.896 contos ; valeur de l'exportation pour les États, 39.377 contos. Ses ports sont Mossoró, Macau et Natal. Extension des voies ferrées au service de l'Etat : 495.845 km. Production : riz, tabac, maïs, haricots, manioc, pommes de terre, canne à sucre. Les principales industries sont l'élevage et l'extraction du sel, mais il y a aussi des fabriques de tissus, de meubles, de savon, de cuirs, de tabac, de vins et d'eau de vie. La valeur de la production industrielle a été, en 1929, de 4.616 contos.

PARAÍBA

Superficie, 55.920 km. carrés. Population, 1.464.800 habitants. Densité, 26.19 habitants par km. carré. Capitale, João Pessôa, avec 90.929 habitants. Principaux produits exportables : cuirs, peaux, coton en feuilles, sucre, semence de coton, huile de graines de coton, tourteaux, etc. En 1933 le commerce extérieur a été : expor-

tation pour l'extérieur 11.145 contos, ou livres 124.741 ; importation 14.248 contos ou 184.969 livres. Le commerce de cabotage a été en 1931 : importation des États, 39.595 contos ; exportation pour les États, 63.105 contos. Chemins de fer 472.354 km. Cet État ne possède pas des cours d'eau navigables mais il a un beau réseau de routes qui facilitent la distribuition et la circulation de ses produits. Son climat est chaud et sec, entre 27° en été et 23° en hiver. Il produit du riz, du maïs des haricots, des pommes de terre, de la cire de carnauba, du copahu, du coton, du tabac, du café, du manioc, des légumes, de la canne à sucre, du coco. Son territoire contient de l'or, du salitre, du fer, du plomb, du cuivre, de l'aluminium, du soufre, du mica, du marbre, etc. Il y en a des sources d'eaux thermales qui sont exploitées et parmi lesquelles figure la source de Brejo das Freiras. Dans l'État de Paraiba on élève beaucoup de bœufs, de chevaux, de mulets, de porcs, de moutons et de chèvres. L'industrie consiste en fabriques de ficelles, de cordes, de filets et d'engins de pêche. Valeur de la production industrielle, en 1929, 18.572 contos.

PERNAMBUCO

Superficie, 99.254 km. carrés. Population, 3.146.678 habitants. Densité, 31,77 habitants par km. carré. Capitale, Recife, avec 421.818 habitants. Principaux produits d'exportation pour l'extérieur : sucre, cuirs, peaux, coton en feuilles, riz, café, cire de carnauba, son, farine de manioc, graines de ricin, semences de coton, huile de semence de coton, huile de ricin, tourteaux, etc. En 1933, son commerce avec l'extérieur a été le suivant : exportation pour l'extérieur 34.372 contos ou 447.728 livres ; importation de l'extérieur 104.648 contos ou 1.354.686 livres. Son commerce de cabotage en 1933 accuse les chiffres suivants : importation de marchandises des États, 189.495 contos : exportation pour les États, 282.363 contos. Le port qui sert de débouché à sa production est Récife, qui représente le point principal des communications de chemins de fer, ainsi que des navires qui se dirigent vers cet État. Il possède 1.051.528 kilométres de voies ferrées, mais n'a pas de rivière navigable. Sa température moyenne est de 27° en été et de 24° en hiver, avec un maximum de 38° et un minimum de 20°. Il produit toutes sortes de céréales et une grande quantité de fruits, principalement les mangues, limes, figues, cajás, jacas, ingás, bananes, oranges, prunes, etc. Le coton et la canne à sucre absorbent une grande partie de l'activité de l'agriculture de Pernambuco. Il est le plus grand centre de la production du sucre et possède les plus importantes usines productrices (72). Son industrie est bien développée : elle compte des fonderies de fer, des raffineries, des fabriques de tissus, de cigares, de bougies, de savon, de papier, etc. Il eléve beaucoup de bétail et actuellement améliore ses troupeaux par le croisement de races pures.

Les minerais existents sont : l'or, le fer, l'amiante, la craie, le cuivre, le marbre, le fer titanique, les pierres précieuses, etc. L'État de Pernambuco occupe la premiére place dans la production et le commerce des confitures et des fruits en conserve.

Montant de sa production industrielle en 1929, 232.332 contos.

ALAGÔAS

Superficie, 28.571 km. carrés. Population, 1.266.046 habitants. Densité, 45.21 habitants par km. carré. Capitale, Maceió, avec 115.834 habitants. Ses principaux produits d'exportation pour l'extérieur : peaux, cuirs, sucre, son, graines de ricin et de coton, etc. Son commerce, en 1933, pour l'extérieur fut de: 3.268 contos, valeur en livres sterlings, 38.310; importation de l'extérieur, 11.236 contos, valeur en livres, 146.228. Son commerce de cabotage fut, en 1931 : importation des marchandises des États 44.864 contos ; exportation pour les États 85.288 contos. Ses ports principaux sont : Porto Calvo, Maceió et Penedo. Desservi

ETAT DE PARA

NOTE— Lisez 174.300 km au lieu de 180.632 km de chemins de fer en exploitation

par le fleuve São Francisco et par une voie ferrée qui le relie à Recife et à João Pessôa, l'État d'Alagôas possède sur son territoire 361.993 km. de voies ferrées ainsi que des routes carrossables qui relient ses principales villes du littoral.

Il produit des céréales, du coton, de la canne à sucre, du tabac, du manioc, des plantes oléagineuses, et résineuses, textiles et médicinales, du cacao, et d'excellents bois pour tous les usages. Parmi les minerais on compte : l'or, le fer, le mica, les pierres précieuses, le cuivre, le salitre, l'aminante et des cristaux.

On y suppose l'existence de pétrole et on y fait d'actives recherches. La température est de 27° en été et 22° en hiver. L'État compte d'importantes fabriques de tissus, alcool, savon, tabac, sucre, bougies, tuiles, carreaux, briques, etc. Valeur de la production industrielle en 1929, 50.843 contos.

SERGIPE

Superficie, 21.552 km. carrés. Population, 572.922 habitants. Densité, 27,28 habitants par km. carré. Capitale, Aracajú, avec 53.592 habitants. La température moyenne est de 24° en été et 21° en hiver. Les principaux produits d'exportation pour l'extérieur sont : cuirs, peaux, sucre, etc. En 1933 son commerce avec l'extérieur fut le suivant : exportation 138 contos ou 2,139 livres ; importation de l'extérieur, 2.024 contos ou 26.972 livres. Commerce de cabotage en 1931 : importation, de marchandises des États, 38.004 contos ; exportation pour les États, 38.076 contos. Ses ports principaux sont : Aracajú, Villa Nova, São Christovão et Estancia. Son territoire très fertile se prête à toutes sortes de cultures agricoles.

Ses forêts possèdent des bois de construction, d'ébénisterie et de teinturerie, des plantes oléagineuses, médicinales et résineuses. Il produit du tabac, du manicc, du maïs, du cacao, des haricots, du café, des légumes, etc. Son sous-sol recèle du fer, du soufre, de l'or, des pierres précieuses. Il produit aussi du sel commun, comptant à peu près 380 salines d'une étendue de 1.500 hectares. Le municipe principal producteur de sel est celui de Socorro, avec 186 salines. Vient ensuite celui d'Aracajú avec plus de 100. Sa faune compte des singes, des jaguars, des antas, des cerfs, des tatous, des queixadas, des coties, des pacas, des capivaras, des tamanduás, et des emas, etc., et une infinité d'autres animaux et d'oiseaux divers qui peuplent la région qui s'étend de Baia a l'Amazonas. On y élève beaucoup de bétail, industrie d'ailleurs très répandue dans tous les États du Brésil. L'État possède des fabriques de tissus, de chapeaux d'huiles, de conserves, de fruits, etc. Valeur de la production industrielle en 1929, 35.624 contos.

Entrée du port de Rio de Janeiro

BAÍA

Superficie, 529.379 km carrés. Population, 4.432.379 habitants. Densité, 13.37 habitants par km. carré. Capitale, Salvador, 345.399 habitants. Température moyenne 25° en été et 22° en hiver. Principaux produits exportables pour l'extérieur: cuirs, peaux, manganèse, coton en feuilles, sucre, cacao (principal producteur), café, cire de carnauba, son, oranges, graines de ricin, tabac en feuilles (principal producteur), bois, etc. En 1933 son commerce avec l'exté-

rieur atteignit les sommes suivantes : exportation, 170.775 contos ou 2.162.287 livres ; importation, 55.190 contos ou 716.230 livres. Son commerce de cabotage accuse en 1931 : importation de marchandises des États, 209.251 contos ; exportation de marchandises pour les États, 69.228 contos. Ses ports principaux sont : Salvador, Ilhéus, Canavieiras, Prado, Alcobaça, Caravelas et Viçosa. Il possède des cours d'eau navigables, parmi lesquels figure le São Francisco qui sert de trait d'union entre le commerce interne de l'État de Baia et les États d'Alagôas, Pernambuco, Piauí, Goiáz, et Minas Gerais. Il possède 2.104.632 kilomètres de voies ferrées et est une des unités les plus riches de la Fédération. Il produit des bois magnifiques pour la construction, la menuiserie, la teinturerie, la canne à sucre, le café, le tabac (qui passe pour être un des meilleurs du globe), le cacao (Baia en est le "leader" dans le marché mondial), le coton, le coco, les fameuses oranges de Baía, les céréales, des légumes et une grande diversité de fruits savoureux. En ce qui concerne le règne minéral, on y trouve l'or, les diamants, les carbones (universellement connus), le cuivre, le plomb, le fer, le marbre, le schiste bitumineux (celui de Maraú, est renommé par son excellente qualité), les sables monazitiques, le manganèse, le nickel, l'antimoine, le soufre, les pierres précieuses, l'argent, (dans les célèbres mines d'argent de Roberio Dias), des améthistes, des tourmalines, du mercure, du salitre. Sa faune est très riche. Ses industries, ses mines, et son élevage, sont bien développés. La valeur de sa production industrielle fut, en 1929, de 125.881 contos.

ESPIRITO SANTO

Superficie, 44.684 km. carrés. Population, 744.695 habitants. Densité, 16.90 habitants par km. carré. Capitale, Vitoria, avec 32.109 habitants. Sa température est considérée des meilleurs, n'excédant pas 32°. Principaux produits d'exportation pour l'extérieur : cuirs, peaux, café, bois, etc. En 1933 son commerce avec l'extérieur fut : importation, valeur 1.948 contos ou 25.085 livres ; exportation, 149.792 contos ou 1.928.752 livres. Son commerce de cabotage avec les États fut en 1931 : importation de marchandises nationales d'une valeur de 55.859 contos ; exportation pour l'intérieur du pays, 17.325 contos. Les ports par lesquels sortent et entrent les marchandises sont : Vitória, São Matéus, Santa Cruz, Guarapari, Anchieta ou Benevente, Piuma et Itapemerim. Il possède 774.183 kilomètres de voies ferrées. Parmi les fleuves qui l'arrosent se trouve le fameux Rio Doce, dont le cours est de 977 km., desquels 222 navigables. Plusieurs autres rivières sont navigables pour de petites embarcations, ce qui facilite la circulation de ses richesses. C'est une région propre à la colonisation européenne par l'aménité de son climat et par les incalculables possibilités dont peuvent jouir les colons.

L'État possède des bois excellents pour l'ébénisterie, la construction et la teinturerie, des plantes médicinales, comme l'ipéca, le quina et des palmiers divers, etc. Il produit le café, la canne à sucre, le coton, des céréales, le cacao, le tabac. On y trouve les plus belles orchidées du monde. Parmi les fruits ressortent les oranges, les pêches, les avocats, les bananes, les mangabas, jacas, sapotis, jaboticabas, mangues, goyaves, et cajús, etc. Parmi les minerais on compte le salitre, l'or, le cristal, le fer, le plomb, les coraux, la craie, le cuivre, le soufre, le mica, le manganèse, les sables monazitiques et des pierres précieuses et demi-précieuses. Valeur de sa production industrielle en 1929, 10.518 contos.

ESTADO DO RIO

Superficie, 42.404 km. carrés. Population, 2.162.120 habitants. Densité, 51.47 habitants par km. carré. Capitale, Niteroi, 116.429 habitants. Température moyenne 25° en été et 22° en hiver ; l'État possède des villes d'un climat

excellent comme Petropolis, Térésopolis, Nova Friburgo. Les principaux produits d'exportation pour l'intérieur sont: le café, le saindoux, les cuirs, les peaux, le manganèse, le coton en feuille, le riz, le sucre, le cacao, la cire de carnauba, le son, les haricots, les bananes, les oranges, les graines de ricin, les châtaignes, le tabac en feuille, les bois, huile de ricin et tourteaux. En 1933 son commerce avec l'extérieur atteignit les sommes suivantes: l'exportation, 18.436 contos ou 246,343 livres; l'importation, 9.935 contos ou 129,407 livres. Son commerce de cabotage en 1931 fut: importation de marchandises des États, 17.350 contos; exportation pour les États, 7.127 contos. Le commerce avec l'étranger est fait par le port de Niteroi et pour les États par les ports de São João da Barra, Macaé, Barra de São João, Cabo Frio, Angra dos Reis, Parati et Niteroi.

Il possède 2.705,858 km. de voies ferrées et de bonnes routes ainsi que des rivières navigables pour les embarcations moyennes. Il produit le café, la canne à sucre, le coton, le manioc, les haricots, le riz, le maïs, les pommes de terre, le tabac, des bois excellents, des plantes oléagineuses, médicinales, et résineuses et une grande variété de fruits. Il possède d'épaisses forêts de bois les plus précieux, et parmi les fruits: les oranges, les bananes, les mandarines, les limes, le citron, la carambola, le sapoti, et plusieurs autres. Il est riche en minerais, notamment en or, graphite, hématite, fer, plomb, marbres, kaolin, améthistes, mica et sables monazitiques. Parmi ses sources minérales se trouvent Santa Rita et Salutaris. Il est considéré, après le District Fédéral et l'État de São Paulo, un des États industriels les plus importants. Il compte plusieurs salines à Cabo Frio et à Araruama, dont la production est evaluée à peu près à 500.000 sacs de 80 kilog. Il y a à la ville de Campos 34 usines sucrières. La pêche a pris un grand essor. La valeur de sa production industrielle en 1929 a été de 255.416 contos.

DISTRICT FÉDÉRAL

C'est la Capitale Fédérale du Brésil, avec une superficie de 1.167 km. carrés et une population de 1.585.234 habitants. Elle s'appelle aussi Rio de Janeiro ou seulement Rio. Du Nord au Sud elle mesure 41½ kilomètres et de l'Est à l'Ouest 61 kilomètres. Elle jouit d'un des meilleurs climats du monde. Entourée de hautes montagnes, Rio offre à ses habitants les températures les plus diverses en même temps. Quand la chaleur est intense dans la partie basse, à peu de distance et d'altitude on jouit d'un climat délicieux. Sa température moyenne est de 25°,4, maxima 37°,5, minima 12°. Entourée d'épaisses forêts son climat se ressent de la bonne influence de leur voisinage. Son sol se prête à toutes les cultures; mais sa grande importance est d'être le siège du gouvernement de l'Union et de centraliser toutes les activités nationales, étant par cela même le point de départ des deux forces centrifuges et centripètes de l'évolution et du progrès

Reservoir Sinotti – Pelotas – État de Rio Grande do Sul

nationales. C'est le centre le plus important du commerce et de l'industrie du pays, ainsi que l'escale des plus grands transatlantiques. Par ses beautés naturelles Rio est devenu le point visé par les touristes de tous les pays du monde.

Son agriculture est très développée ; ses principaux produits sont : la canne à sucre, le café, le tabac, le coton, les céréales, les fruits, les légumes, etc. On y cultive des fleurs et des fruits divers.

Comme centre industriel il compte plusieurs fabriques de tissus de coton, de laine, de soie, de chaussures, de chapeaux, d'allumettes, de bière, de cigarres, de cigarrettes, de bougies, de pâtes alimentaires, de farine de blé, de parfumerie, de savon, de toilette, de dentelles, de vaisselle, d'images, de meubles, de cravates, de papier, de chocolat, de sucreries, de verrerie, d'eaux artificielles, d'eau de vie, d'instruments de musique, d'optique, en un mot, de toute sorte de produits industriels, dont s'occupent les grands centres civilisés. La valeur de sa production fut en 1929, de 954.934 contos. Port intermédiaire entre l'extérieur et les États de Rio de Janeiro, São Paulo et Minas, son mouvement commercial est important dans les statistiques. Son exportation étant pour l'extérieur, en 1933, de 506.259 contos ou en livres 6.401.796. Son importation fut de 936.748 contos ou livres 12.214.177. Son commerce de cabotage atteignit les sommes suivantes en 1931 : importation des États, 517.348 contos, exportation pour les États, 678.687 contos.

SÃO PAULO

Superficie, 247.239 km. carrés. Population, 7.119.418 habitants. Densité, 26 habitants par kilomètre carré. Capitale, São Paulo, comptant 1.006.407 habitants. Température moyenne 23° en été, et 18°, en river ; descendant quelquefois à 3° au dessous de zero. Ses principaux produits d'exportation pour l'extérieur sont : le café, le saindoux, les viandes en conserves, les viandes congelées, les cuirs, les peaux, le coton brut, le riz, le sucre, le son, les haricots, les bananes, les oranges, la graine de ricin, le tabac en feuille, les bois, l'huile de semences de coton, l'huile de ricin, les tourteaux, etc. Son commerce avec l'extérieur, en 1933, accuse les chiffres suivants : exportation, 1.564.665 contos ou 19.914.429 livres ; importation pendant la même année, 800.768 contos ou 10.373.787 livres. Son commerce de cabotage a été le suivant en 1931 : importation des États, 309.584 contos ; exportation pour les États, 359.715 contos. Cet État est le plus grand producteur de café du Brésil. Son commerce avec l'étranger est fait par le port de Santos. Cependant, il possède d'autres ports, tels que Ubatuba, Caraguatuba, São Sebastião, São Vicente, Itanhaem, Iguape et Cananéa. Il possède 7.159.994 km. de voies ferrées et un réseau très important de routes, reliant les principaux centres d'agriculture, de commerce et d'industrie. L'État de São Paulo est préféré par l'immigration européenne, et les colons étrangers, fraternisant avec les nationaux, exécutent avec rapidité un travail intense d'évolution et de progrès. Comme État agricole, il cultive : du riz, du maïs, des haricots, des bananes, des oranges, des mandarines, des citrons, et tout ce que son sol très fertile produit toujours sur une large échelle et qu'il serait trop long d'énumérer. L'élevage s'est développé et perfectionné d'une façon extraordinaire et consiste surtout en élevage de bœufs, chevaux, mulets, porcs, moutons, chèvres, qui sont améliorés par des croisements avec des races pures. Il possède d'excellents bois pour la construction, la menuiserie, la teinturerie et la médecine. En 1929, sa production industrielle a atteint le chiffre de 1.537.348 contos.

PARANÁ

Superficie, 199.897 km carrés. Population, 1.090.712 habitants. Densité, 5,47 habitants par kilomètre carré. Capitale, Curitiba, 108.069. Température moyenne 21°,5, pouvant descendre à 8 au dessous de zero. Ses principaux produits exportables pour l'extérieur, sont les cuirs, le

ETAT DE MARANHÃO

café, le son, les bananes, et spécialement le maté. En 1933 l'importance de son commerce avec l'extérieur fut de 76.068 contos ou en livres 955.937; l'importation de 17.624 contos ou 226.124 livres. Commerce de cabotage en 1931: importation, 62.942 contos; exportation, 34.220 contos. Ses ports principaux sont: Paranaguá, Antonina, et Fóz do Iguassú. C'est un des États préférés par l'immigration de l'Europe Centrale, dont les colons s'y adaptent très bien. Sa population se livre de préférence à l'industrie du maté, à la plantation du café et au commerce de bois. Il élève des bœufs, des chevaux, des mulets, etc. Son sol est très fertile. A cet État est reservé un grand avenir. Il possède 1.470.235 km. de voies ferrées et de bonnes routes qui relient les principaux centres producteurs. Il possède des bois de construction excellents, spécialement du pin et de l'imbuia; des plantes médicinales, le maté, a l'état sauvage, le café, le tabac, la canne à sucre, le blé, le lin et beaucoup de fruits dont le plus important commercialement est la banane. Dans le règne minéral il possède: le charbon, l'or, le fer, le marbre, le cuivre, le mercure, l'antimoine, les diamants, le manganèse, le béryl, le plomb, le soufre, le sel gemme, le salitre, le kaolin, le ciment et de grandes chutes d'eau ainsi que des sources minérales dans les municipes de Colombo, Rio Branco, Campo Largo, Palmeira, Prudentopolis, Guarapuava, Palmas, Tibagi et d'autres. La faune est aussi très riche. Parmi les animaux sauvages on y trouve les jaguars, les cerfs, les antes, queixadas, singes, tamanduas, cotias, pacas, et en outre une grande varieté d'oiseaux: tucanos, perroquets, inhambús, perdrix.

La valeur générale de sa production industrielle fut, en 1929, de 69.555 contos.

SANTA CATARINA

Superficie, 94.998 km. carrés. Population, 1.061.113 habitants. Densité, 11,28 habitants par kilomètre carré. Capitale, Florianopolis, comptant 48.321 habitants. Tempé-

Vellozia Compacta (Mart.), "Serra do Gar[illegible]
Etat de Minas Gerais

rature moyenne, 21°, descendant, quelquefois à 6, 8, 10, au dessous de zero. C'est un des Etats préférés par l'immigration européenne spécialment l'allemande.

Ses produits les plus exportés pour l'extérieur sont les cuirs, les farines de manioc, les bananes, le tabac en feuilles, le maté (tout spécialement), les bois, etc. Son commerce avec l'extérieur en 1933 fut: valeur de l'exportation, 26.162 contos ou 324.402 livres sterlings; valeur de l'importation 14.541 contos ou 185.018 livres. Ses principaux ports sont: Florianopolis, Itajaí et São Francisco. L'Etat possède de bonnes routes et 1.182.607 kilomètres de voies ferrées. Il produit des bois excellents pour la construction, notamment le pin, l'imbuia, la perobá, le tajuba, le subrajú, le garuba, le cèdre; des plantes médicinales, résineuses, oléagineuses, toxiques: beaucoup d'arbres fruitiers, le maté, le manioc, le café, les haricots, le riz, le maïs, le tabac, le blé, le seigle, l'avoine

etc. Dans le règne minéral on trouve la houille, l'or, les mines de plomb (les plus importantes du pays), le fer, le cuivre, l'antimoine, le marbre, et des eaux thermales. Sa faune, comme celle de l'État du Paraná est très variée.

Son commerce de cabotage en 1931 atteignit les chiffres suivants : valeur de l'importation, 77.761 contos ; valeur de l'exportation, 70.749 contos. Le commerce de cabotage se fait par l'intermédiaire des ports de Florianopolis, Itajai, São Francisco, Laguna et Imbituba. Les marchandises qui s'exportent le plus sont le maté, le beurre, le fromage, le saindoux, le café, la farine de manioc, le sucre, le riz, les bois, les crevettes, les poissons, les cuirs, les haricots, la farine de blé, le tabac, le maïs, la viande de porc, les bananes, les oranges, etc. La valeur de sa production industrielle fut, en 1929, de 81.076 contos.

RIO GRANDE DO SUL

Superficie, 285.289 km. carrés. Population, 3.263.944 habitants. Densité, 11,45 habitants par km. carré. Capitale, Porto Alegre, comptant 280.831 habitants. Température moyenne 17°, en été, et 8°, en hiver, pouvant baisser à 5° au dessous de zéro. Les principaux produits de son exportation pour l'extérieur sont : le saindoux, les viandes en conserves, les viandes congelées, les cuirs, la laine, les peaux, le riz, le sucre, le tabac, le maté, les bois, etc. En 1933 la valeur de son commerce avec l'extérieur fut : exportation 113.379 contos ou 1.451,242 livres sterlings ; importation, 123.774 contos ou 1.605,121 livres. Le commerce s'effectue par les ports de Porto Alegre, Rio Grande, Pelotas, Jaguarão, Passo das Pedras, Santana do Livramento, Quaraí, Uruguaiana, Itaqui, São Borja, Bagé, Porto Xavier et autres. L'État est bien desservi par de bonnes routes, des communications fluviales et dispose de 3.138,095 kilomètres de voies ferrées. Il produit le riz, les haricots, le maïs, le manioc, la canne à sucre, les pommes de terre, le tabac, le blé le lin, le sainfoin, l'avoine, le seigle, l'orge, le maté, les légumes, les oranges, la vigne. Il possède des bois excellents, tels que le cèdre, le pin, le peroba, le jacarandá, la cannelle, l'ipé, le cabriuva, l'eucalyptus, etc. Parmi les minerais on compte la houille, l'or, l'agate (la plus belle du monde), le cuivre, le fer, le marbre, les pierres précieuses, l'étain, le kaolin, le béryl, les topazes. Ses troupeaux sont remarquables par la quantité et la qualité. Il élève des vaches, des chevaux, des mulets, des moutons, des porcs, des chèvres. Parmi ses industries les plus importantes on compte les fabriques de viandes et l'extraction de la houille, les plus developpées du pays.

Son commerce de cabotage en 1929 fut : valeur de l'importation 344.452 contos ; valeur de l'exportation, 339.964 contos. La valeur de sa production industrielle, en 1929, fut de 344.095 contos.

MINAS GERAIS

Superficie, 593.810 km. carrés. Population, 8.024.177 habitants. Densité, 13,54 habitants par km. carré. Capitale, Belo Horizonte, avec 135.112 habitants. Température maxima 29°, dans les montagnes, et 32° maxima, dans les plaines. Le climat y est excellent et favorable à la colonisation européenne. Sans aucun débouché maritime il est situé entre les États de Baía, Goiáz, São Paulo, District Fédéral et l'État de Rio. Son exportation ne figure pas dans les statistiques fédérales. Il est cependant un des États les plus importants du Brésil, au point de vue économique et financier.

Très riche en minerais de toutes sortes, avec une agriculture très developpée et une industrie importante, Minas Gerais occupe les premières places dans les diverses activités nationales. Ce serait vain de tenter d'énumerer tous ses gisements miniers; il suffit de dire que cet État possède 227 mines d'or et que ses mines de fer suffiraient à la consommation mondiale pendant plusieurs siècles. Il semble que la nature ait voulu centraliser dans cet État

ETAT DE PIAUHY

toutes ses possibilités inventivos dans la création des minerais et des minéraux. L'architecture des cavernes, des grottes, des niches même, est une merveille de l'art naturel, sans oublier la luxuriante et capricieuse végétation qui couvre ses imposantes montagnes et descend comme de riches tapis, jusqu'au bord de ses fleuves torrentueux ou sinueux. Son industrie possède des fabriques de bière, de chaussures, de meubles, de vaisselle, de saindoux, de fromage, de beurre, de maccaroni, de fer, de savon et de chapeaux etc. L'État possède plus d'une centaine de manufactures de tissus : on y fabrique du drap, de la cotonnade, de la percale, du jersey, etc.

L'élevage des bestiaux est un des plus importants et avancés du pays, par la qualité et la quantité, spécialement en bœufs, porcs, moutons. L'industrie de laitage est réellement remarquable. Dans son territoire sont situées et exploitées les mines d'or de Morro Velho, Passagem, Descoberto, São Bento et autres.

Ses marbres sont célèbres ainsi que ses réserves de manganèse. Il y a diverses qualités de bois pour tous les usages. Son exportation consiste principalement en bœufs, moutons, chevaux, cuirs, café, tabac, sucre, eau-de-vie, cotonnades, fromages, lait, beurre, saindoux, lard haricots, maïs, viandes, suif, graisses, volaille, eaux minérales, fruits, pommes de terre, bois, manganèse, diamants, or, fer, mica, pierres précieuses, etc. La valeur de sa production industrielle en 1929 a été de 329.735 contos.

GOIÁZ

Superficie, 660.193 km carrés. Population, 791.959 habitants. Densité, 1,20 habitants par km. carré. Capitale, Goiáz, avec 28.217 habitants. Température moyenne 25° au Nord et 19° au Sud. État central, sans port maritime ni fluvial, son exportation ne figure pas sur les statistiques de l'Union, soit pour les États, soit pour l'extérieur. Sa production s'écoule vers les états limitrophes, spécialement Mato Grosso, Pará, Maranhão, Piauí, Baía, Minas Gerais

"Riacho do Soberbo — "Serra dos Orgãos" — Teresopolis — Etat de Rio de Janeiro

et São Paulo. Cet État possède une flore immense ; son territoire s'étend du Nord au Sud, dès Pará jusqu'à São Paulo ; son sol offre toutes les particularités géologiques, sylvestres et climatériques du pays. Il possède de l'or, du fer, des diamants, des cristaux, du cuivre, du manganèse, du mica, du soufre, du nickel, du marbre, des tourmalines, des topazes, ainsi que des eaux thermales sulfureuses et ferrugineuses, des perles, des terres monazitiques du manganèse, etc.

Sa flore est riche en bois de construction, de menuiserie et de teinturerie ; on y trouve des plantes médicinales, oléagineuses et résineuses, du babassú, dont sont couvertes de vastes extensions, du buriti, bacaba, jussara, etc. Sa faune compte des jaguars, des queixadas, des cerfs, des antas, des singes, des tamandúas, et d'autres animaux qui donnent de bonnes fourrures. Il est grand éléveur de

bœufs, de chevaux, de porcs, de chèvres et de moutons. L'élevage de bétail et la culture des céréales constituent la base économique de la vie des habitants de Goiáz. Eloigné de l'influence de la civilisation, que la mer facilite, l'Etat de Goiáz, par les immenses richesses minérales et végétales qu'il possède, constitue pour les générations lutures une grande réserve de la nature. Cet Etat, qui est destiné à être, dans un avenir peu éloigné, le siège du gouvernement de la République, en raison de son excellente situation géographique, est appelé à inaugurer un nouveau cycle de la civilisation brésilienne.

MATO GROSSO

Superficie, 1.477.041 km. carrés. Population, 391.480 habitants. Densité, 0,21, par km. carré. Capitale, Cuiabá, avec 43.885 habitants. Température moyenne 24°. Les principaux produits de son exportation pour l'extérieur sont : les cuirs, les peaux, le caoutchouc, le café, le maté, les bois, etc. En 1933 la valeur de son commerce avec l'extérieur accuse les chiffres suivants : exportation, 1.438 contos ou 17.445 livres ; importation, 4.406 contos ou 56.887 livres. Les ports par lesquels se fait ce commerce sont : Porto Murtinho, Porto Esperança, Corumbá, Cuiabá et Guajara-Mirim, dont le plus important est Corumbá. Il a 1.171.210 kilomètres de voies ferrées et un bon système de communications fluviales. Le Mato Grosso possède d'immenses étendues de forêts vierges où l'on trouve de magnifiques essences, telles que : le jéguitiba, l'aroeira, le jatobá, le cèdre, etc., des plantes médicinales, oléagineuses et résineuses, la salseparreille, le capahu, la caroba, le quina, la gentiane, l'arnica, la vanille, le cambara et l'ipecacuana, dont il fait un important commerce. Il possède également de vastes forêts de babassú, de balata, d'arbres à caoutchouc, de maniçoba, de mangabeira, caucho, etc. C'est le domaine de la Vitória Régia, superbe fleur dont les feuilles atteignent parfois deux mètres de largeur. Il produit du blé, de la canne à sucre, du caoutchouc, des haricots, du tabac, du maïs, du riz, du coton, du maté, du manioc, du cacao, du café, des châtaignes, des légumes et des fruits divers tels que les bananes, les oranges, les mangues, les ananas, les avocats, enfin, tous les fruits des régions tropicales. Il est riche en minerais et possède dans son sol de l'or, du cuivre, du fer, du plomb, du palladium, du salitre, des marbres, du manganèse, des diamants, des pierres précieuses, telles que les topazes, les saphirs, les rubis et les aigues-marines. L'exploitation de ses richesses minérales est en grande partie dans les mains des "faiscadores", bandes d'aventuriers qui fouillent les alluvions de diamants et de carbones. La valeur de la production de l'industrie a été en 1929, de 3.195 contos. Son commerce de cabotage, en 1931, a été de 5.059 contos pour l'importation et 604 contos pour l'exportation.

Place de la Republique Pelotas Etat de Rio Grande do Sul

ETAT DE CÉARA

BRASILE

Posizione: tra 5° 10' di latitudine Nord e 33° 46' 10" di lat. Sud; o tra 8° 21' 24" di longitunide E. e 30° 37' 09" de longitudine O. di Rio de Janeiro, Capitale Federale.

Popolazione, 44.002.095 abitanti. Superficie, 8.511.189 chilometri quadrato.

E' un paese di clima medio, non avendo il clima dell'Africa, neppure i freddi intensi dell'Europa; a lui si adattano tutti i popoli della Terra, anche nella regione del Nordest dove si trovano immigranti portoguesi, spagniuoli, italiani, e coloni orientali della Turchia, Siria, Egitto, ed altri. Negli Stati piú vicini dei tropici, l'Amazonas e il Pará, i piú caldi, vivono molto bene, italiani, inglesi, tedeschi, spagniuoli, portoguesi e orientali, e specialmente giapponesi, i quali, lí, si adattano magnificamente. Nel Nordest il clima é soavizzato pel l'arezza, brezza continua che rinfresca e fa la regione piacevole alla vita umana.

Nell'Amazonas e nel Pará le pioggie constanti mitigano i rigori del caldo e fanno l'ambiente propizio all'esistenza umana. Gli altri Stati offrono un clima appropriato ai popoli delle regioni temperate. Il problema della colonizazione é, in questo particolare, di molto facile soluzione.

Il Brasile confina al Nord con le Guianas, Francesa, Olandesa e Inglesa, divise pel fiume Oiapoc e per le giogaie Tumucumaque e Acaraí; con la Republica della Venezuela é diviso per la giogaia Paracaima; e con la Republica della Colombia; all'Ovest, con la Republica del Perú, é diviso pel fiume Japurá per una retta cominciando dalla foce dello Apaporis fino a Tabatinga, e per il fiume Javari; con la Bolivia é diviso per mezzo di una linea sinuosa, tracciata dal Madeira al Javarí, pel fiumi Mamoré, Guaporé, Verde e Paraguai; con la Republica del Paraguai, é diviso pel fiume Apa, giogaia Maracajú e fiume Paraná; e con la Republica Argentina, pei fiumi Iguassú, Santo Antonio, Pepiriguassú e Uruguai; — al Sud con la Republica Orientale dell'Uruguay, diviso pel fiume Quarahim, cosciglia di Sant'Ana e pei fiumi Jaguarão e Chuí. A Est é limitato per l'Oceano Atlantico.

Il suo territorio é, in generale, accidentato e si divide in tre regioni distinte, comprendendo la prima i bacini dei fiumi Amazonas, Tocantins e Paraíba; la seconda comprendendo la parte settentrionale del bacino del fiume del Prata, o meglio, i bacini dei fiumi Paraná, Paraguai e Uruguai parte brasiliana; la terza, comprendendo il bacino del São Francisco.

Lixeira (Curatella americana L.) Cerrado Plateau central du Brésil

I suoi principali porti sono: Manáus, nell'Amazonas; Belém, nel Pará; São Luiz e Alcantara, nel Maranhão; Parnaíba, nel Piaui; Camocim, Fortaleza e Aracatí, nel Ceará; Natal, nel Rio Grande do Norte; Cabedelo in

Paraíba; Recife e Tamandaré, in Pernambuco; Maceió, Alagôas e Penêdo, in Alagôas; · Aracajú, in Sergipe; Todos os Santos. Camamú, Ilhèus, Porto Seguro e Caravelas, in Baía; São Matèus e Vitória, nello Espirito Santo; Campos, Macaé, Cabo Frio, Rio de Janeiro, Angra dos Reis, Parati, nello Stato di Rio de Janeiro; Ubatuba, São Sebastião, Santos, Iguape, Cananèa, in São Paulo; Paranaguá, Antonina, nel Paraná; São Francisco, Florianopolis, Laguna, in Santa Catárina; Porto Alegre, Livramento, Rio Grande, Pelotas, nel Rio Grande do Sul.

E' irrigato per una vasta rete fluviale che facilita il commercio interno e proporziona i mezzi necessari al progresso di molte regioni. Tra i suoi fiumi principali si notano, a cominiaire dal Nord.

L'Amazonas, il maggiore fiume del globo in volume di acqua; nasce nel Perú, percorre gli Stati di Amazonas e Pará e si lancia nell'Oceano Atlantico dopo un corso di 5.571 km. dei quali 3.165 in territorio brasiliano. Ha, prima di entrare nel Brasile, i nomi di Tunguragua e Maranhão, e nel Brasile il nome di Solimões fino a ricevere il fiume Negro e, di qui fino all'Oceano, quello di Amazonas. Suoi affluenti principali nell Brasile sono: nella sponda destra, il Javarí, che divide il Brasle del Perú, il Jutaí, il Juruá, il Tefé, il Coarí, il Purús, il Madeira, il Tapajòz e il Xingú, e nella sponda sinistra l'Içá o Putumaio, il Japurá o Caquetá, il Negro, il Jamundá, o Nhamundá, che divide il Pará dell'Alto Amazonas, e il Trombeta,

Il Tocantins, che nasce col nome di Maranhão in Goiáz, attraversa questo Stato e quello del Pará, riceve nella sponda sinistra l'Araguaia e si lancia nell'Oceano con il nome di fiume Pará, 165 km. abasso di Belém, il suo corso totale é di 2.220 chilometri.

L'Araguaya, divide lo Stato di Goiáz di quello di Mato Grosso, e forma nel mezzo del suo corso l'isola di Sant'Ana o Bananal.

Il Parnaiba nasce nella giogaia di Tabatinga e serve di limite tra gli Stati del Piauí e Maranhão, e sbocca nell'Oceano abasso della cittá di Parnaíba. I suo affluenti principali sono il Gurgueia e il Canindé.

Il São Francisco nasce nella giogaia della Canastra, in Minas Gerais, attraversa questo Stato, divide quello di Pernambubo dallo Stato della Baía, e, Alagôas dallo Stato di Sergipe, sboccando nell'Oceano, dopo un percorso di 2.500 kms. Abasso della cittá di Joazeiro forma la celebre cateratta di Paulo Afonso.

Il Paraná, che é uno dei maggiori fiumi della America, forma con l'Uruguay, il fiume Prata. E' formato per l'unione del Rio Grande con il Parnaíba, i guali nascono nello Stato di Minas e lo dividono di São Paulo e Goiáz. Il Paraná divide gli Stati di São Paulo e di Paraná dallo Stato di Mato Grosso e serve di limite tra il Brasile e la Republica del Paraguay e tra questa e la Republica Argentina. Suoi affluenti principali nel territorio del Brasile sono: il fiume Pardo, in Mato Grosso; il Tietè, in São Paulo; il Paranapanema che divide questo Stato dal Paraná; e il Curitíba o Iguassú nello Stato del Paraná.

Il Paraguay, il maggiore degli affluenti del Paraná, nasce dalle sete lagune, nella giogaia di Parí, in Mato Grosso, attraversa la laguna de Xaraies, e divide in parte lo Stato di Mato Grosso dalla Bolivia e la Republica del Paraguay dall'Argentina. Il suo corso é di piú di 2.000 kms. Suoi affluenti principali nel Brasile sono: il São Lourenço ingrossato conle acque del Cuiabá, Taquarí, Mondego e Apa, limite tra il Brasile e il Paraguay.

L'Uruguay nasce al N. dello Stato brasiliano del Rio Grande do Sul, divide il Brasile e la Repubblica dell'Uruguay, dalla Republica Argentina, e forma con il Paraná il fiume della Prata. Riceve a sinistra l'Ibicui, nel Brasile, il Quaraim che divide il Brasile della Republica dell'Uruguay e il fiume Negro, in questo ultimo paese.

Il paese ha una estenzione di 7.920 chilometri di costa per l'Atlantico e un immenso territorio dove si trovano tutti il minerali e mineri conosciuti nella superficie del globo, e i legnami piú rari, nelle foreste piú dense e vaste di tutti i continenti. Di una fertilitá veramente meravigliosa, le

sue terre producono tutto, considerata la diversitá del clima, nel Nord, centro e Sud. Nelle sue foreste si trovano piú di 3.500 essenzie differenti, molte delle quali giá esplorate industrialmente e commercialmente.

Durante quattro secoli di civilizazzione, l'uomo non ha potuto ancora approfittarsi di tutti i beni che la natura gli ha concesso spontaneamente, senza richiedergli altro sforzo che quello di stendere la mano per riceverli. Si trovano in questo caso i seguinti prodotti di vegetazione spontanea: il caccao, erba-mate, il guaraná, il babassú, la vainiglia, la carnauba, il tucum, la giarina, la piassava, cocos diversi, gomma elastica di seringueira, di mangaba, massaranduba, manissoba, di sorba, sciele, gommagutte ecc., e tra i legnami, il cedro, il pino, l'acapú, andiroba, baguassú, copiuba, freigió, gonçalo alves, guajuvira, imbuia, itauba, giacarandá, iapascio, lauro rosso, macacauba, marupá, massaranduba, palo giallo, palo brasile, palo rosa, palo violaceo, palo mutato, chebracho, sebastião di arruda, sucupira, per solamente citare quelle che sono industrialmente e commercialmente conosciute; tra le piante medicinali native, l'ipeccacuanha, la china, giatobá, gialappa, la salsapariglia che sono le piú conosciute nel commercio, ecc.

La prodigalitá che si osserva nel regno vegetale, si osserva pure nel regno minerale: giacigli di metalli preziosi alcuni alla superficie della terra; oro, ferro, diamanti, pietre preziose di tutte le specie; nickel, piombo, argento, rame, stagno, saffire, smeralde, perle, rubini, acque marine, tutto quanto si può avere bisogno per la formazione di una grande fortuna publica. E gli alluvioni auriferi alla portata di mano dell'uomo piú rozzo. E la grande quantitá di diamanti, alla quale ricerca si impiegano avventurieri di tutto il mondo, dissipando clandestinamente una fortuna immensa. E nel regno animale: i leopardi, i cervi, gli struzzi, struzzuoli, le garze, i caitetus, i porci selvaggi, le capivare, le lontre, i pappagalli, le arce, e canindé, paci, testuggini, di acque dolci; macachi, giabutis, i grandi topi dei campi, lucer-

Sohnregia excelsa", dans la periode de la flora.son

tole, grandi serpenti, coccodrilli e una infinitá di animali di carne saporosa e di pelle preziosa. E i pesci in abbondanza pei fiumi e per le coste maritime, sfidando l'iniziativa della industria e del commercio. Tra quelli si notano il surubicu o pirarucú (bacalao brasiliano), la cavala, la balena e molti altri.

Questo paese cosi ricco, aperto all'immigrazione universale regulata, representa una Republica, divisa in 20 Stati, un territorio, e un Distrito Federale, dove tutti gli uomini della terra trovano lavoro, libertá, giustizia e tranquillitá.

ACRE

Superficie, 148.027 km2. Popolazione, 121.583 abitanti; densitá 0,82 per km2. Temperatura minima 19° e massima 34°. Capitale, Rio Branco con 26.231 abitanti. E' una regione ricchissima per la fertilitá maravigliosa del suolo, per le innumerevoli riserve delle foreste che conserva, per l'eccellenza dei piú rari legnami, per le smesurate foreste d'alberi della gomma elastica che lí vegetano, pei molti fiumi navegabili che lo frastagliano. Tra i fiumi che giovano il suo commercio si trovano, il Javarí, il Juruá, il Purús, l'Acre e l'Abunã.

Il suo commercio con l'esteriore é fatto per il porto di Manáus. I suoi porti principali sono: il Rio Branco, Xapurí, il Parús, Tarauacá e Juruá. Nel 1931 importó dagli Stati, per questi, porti, merci nel valore di 4.380 conti e esportó nel valore di 7.324, arrivando ad un valore di 11.704 il suo commercio di cabottagio. Produce gomma elastica, balata, pelli, etcc. La sua industria principale é l'estrattiva della balata e legnami.

AMAZONAS

Superficie 1.825.997 km2. Popolazione, 459.271 abitanti; densitá per km2. 0,25. Capitale, Manáus, con 86.496 abitanti. Temperatura média 26° e massima 34°.

Prodotti d'esportazione: gomma elastica, caccao, castagne, legnami, cuoi, pelli; esportazione per l'esteriore nel 1933: per il porto di Manáus, 33.720 conti; per il di Itacoatiara, 822; totale 34.542 conti o libre 432.529. Importazione dall'esteriore: per Porto Velho, 2 conti; per Manáus, 7.447 conti; totale 7.449 o libre 95.524. Esportazione per gli Stati nel 1931, 9.189 conti; importazione dagli Stati, 40.066. Ha grande numero di fiumi navegabili, tra essi, l'Amazonas, il maggiore dei fiumi del Mondo, ove scorrono innumerevoli affluenti i quali facilitano la circulazione delle sue ricchezze. Il tratto dell'Amazonas che appartiene allo Stato, sta situato tra la foce del Javari e quella del Jamundá e gli affluenti che in questa parte servono allo Stato sono: il Javarí, il Jundiatiba, Jutaí, Juruá, il Teffé, il Coarí, il Purús, il Madeira, l'Içá, il Japurá, il Negro e Atuman che, a sua vicenda, hanno innumerevoli confluenti navegabili.

Lo Stato possiede pure 5.087 chilometri di strade ferrate.

Nel suo territorio si trovano grandi riserve native di cedro, bacurí, ipé, massaranduba, caruarú, itaúba, uruari, acapú, palo avorio, palo testuggine, albero della gomma elastica, balata, vainiglia, castagne e guaraná e molte altre di valore incalculabile. Si coltivano diversi cereali. Valore della produzione industriale nel 1929, 7.736 conti.

PARÁ

Superficie, 1.362.966 km2. Popolazione 1.616.403, densitá per km2. 1,18. Capitale, Belém, con 294.944 abitanti. Temperatura média 26° e massima 34°.

Prodotti d'esportazione: grasso, cuoi, pelli, cotone, riso, gomma elastica, caccao. La sua esportazione per l'esteriore, nel 1933 fu: per il porto de Amapá, nel valore di 112 conti; pel di Belém 48.600, sommando un totale 48.712 conti o libre 607.181. La sua importazione, nello stesso anno, fu pel porto di Belém, nel valore di 27.865 conti di

ETAT DE RIO GRANDE DO NORTE

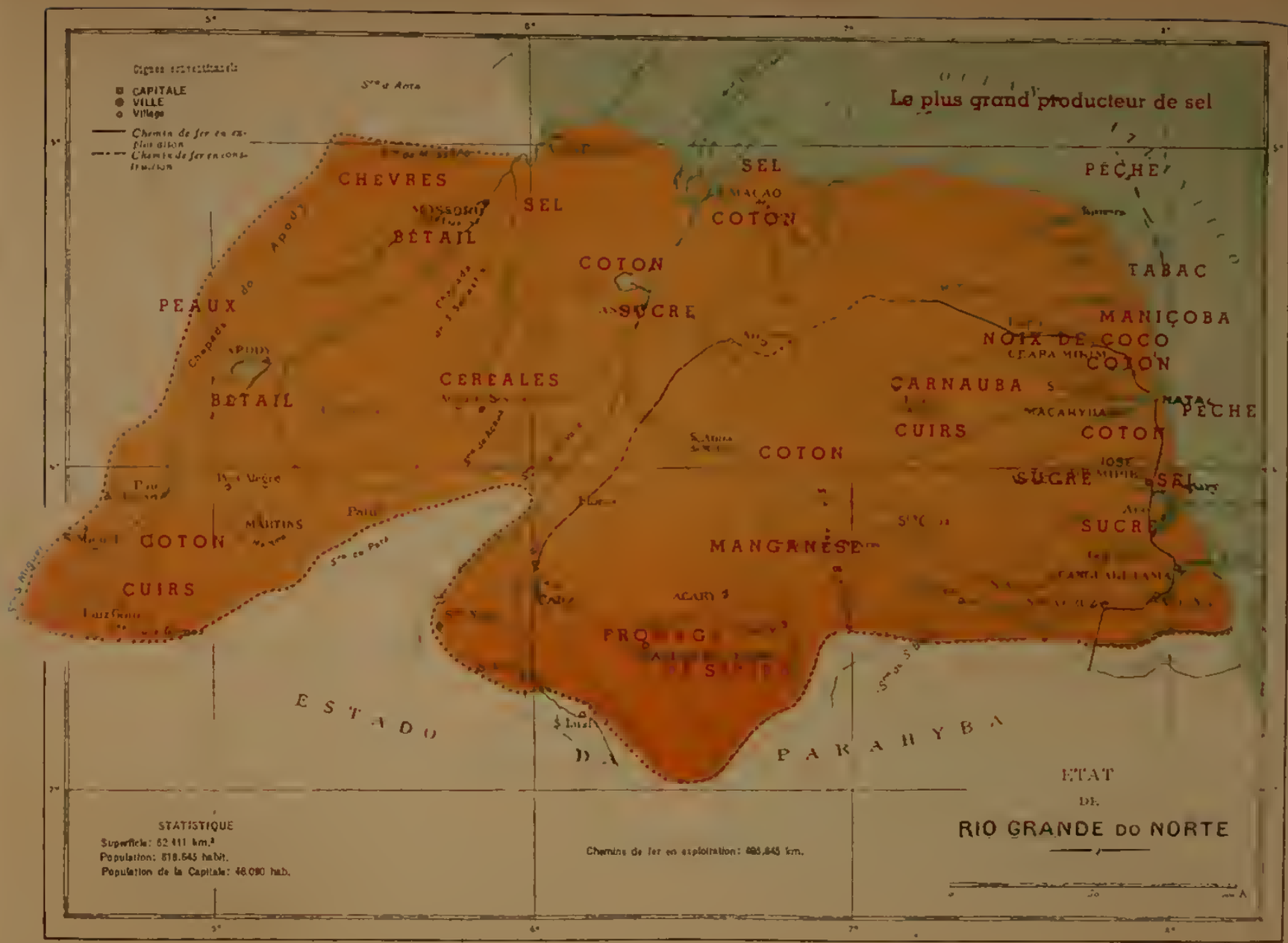

reis o libre 363,714 ; commercio di cabottaggio : importazione, 72.181 conti : exportazione, 39.189 conti.

Possiede 374.300 chilometri di strade ferrate. Il valore della produzione della sua industria fu, nel 1929, di 37.050 conti. De sue comunicazioni si fanno, in maggiore numero, per la vasta rete fluviale per la quale è tagliato. Attinge tutta l'immensa imbocatura del fiume Amazonas, con un laberinto di stretti e canali. Possiede, lo Stato, molti fiumi navegabili che lo frastagliano. Tra i fiumi che giovano il Tocantins, Jamundà, il Trombetas, Muicurù, Parà, Jarè, Macaco, Araguari, Oiapoc, Uaço, Cassiporè, Cunani, Calçoene, Amapà, Caropaporis e il Gurupi. Produce legnami da costruzione, piante medicinali, specialmente ipecacuana, coppaiba, salsapariglia, ecc., balata, gomma elastica, caccao, castagne, garofano, fumo, cotone, riso, miglio, manioca, canna da zucchero, vaniglia, urucù, frutte, assai, babassù, guaranà, ecc. E' notavole il suo ommercio di pelli di coccodrilli, di serpi, di testugini, di lucertole e di penne d'uccelli rari. Si coltivano, come pure, in tutti gli stati brasiliani il riso, il faggiuolo, manioca, ricino e frutte di molte qualità. Nel suo suolo e sottosuolo si trovano : oro, carbone fossile, marmore, mercurio, zinco, piombo, manganese, granito, alluminio, rame, ferro, cristalli, pietre preziose ecc.

MARANHAO

Superficie, 346.217 km2. Popolazione, 1.242.399 abitanti ; densità, 3,58 per km2. Capitale, São Luiz, con 66.482 abitanti. Temperatura massima 35°, mèdia 27° e minima 21°. Prodotti d'esportazione per l'esteriore : cuoi, pelli, cotone, riso, crusche, farina di manioca, coccole di ricino, nocciuoli di cotone, babassù ecc. Nel 1933 la sua esportazione per l'esteriore arrivò al valore di 12.751 conti o libre 162.724 la sua importazione dall'esteriore fu nel valore di 7.607 conti o libre 99,971. Il suo commercio di cabottaggio nel 1931 fu : importazione dagli Stati : 42.775 conti;

Schinegia excelsa , d'apres la flora

esportazione per gli Stati 36.907 conti, ammontando il valore totale del suo commercio interno, 79.682 conti. Strade ferrate, 450.652 chilometri. I suoi fiumi principali sono Gurupi, Maraccassumé, Turiassú, Mearim, Itapicurú, Parnaiba e Tocantins. Il suo clima é sopportabile per l'europeo, essendo umido nel litorale e secco nell'interno. Produce: cotone, canna da zucchero, fumo, caffè, riso, miglio, faggiuoli, vainiglia, cera di carnauba, gialappa, caccao, ipecacuana, indaco, olio di coppaiva, gomma elastica, manioca, mangabeira, carnauba, babassú e legnami pesanti, per costruzione, tintoria e per lavori da falegname.

Nel suo territorio si trova ferro, piombo, oro, rame, zolfo, marmore, salnitro, antimonio, ecc. I porti principali sono: São Luiz (Capitale), Turiassú, Guimarães, Alcantara e Tutoia. Il valore della sua produzione industriale, nel 1929, era di 21.042 conti.

PIAUÍ

Superficie, 245.582 km2. Popolazione 887.055 abitanti; densitá 3,62 per km2. Capitale, Terezina con 58.510 abitanti. Temperatura média 27°. Prodotti d'esportazione per l'esteriore: cuoi, pelli, cera di carnauba, cotone, coccole di ricino, nocciuoli di cotone, babassú ecc. Nel 1933 esportó merci nel valore di 1.884 conti, o libre sterline 24.996 e importó nel valore di 1895 conti o libre 25.026. Il suo commercio di cabottaggio arrivó, nel 1931, alla cifra di: importazione dagli Stati 18.727 conti; esportó per gli Stati 9.909 conti Strade ferrate, 160.295 chilometri. Il commercio della sua produzione si fa pel fiume Parnaíba, maggiore scolatoio, essendo il suo porto principale quello di Amarração, legato, per strada ferrata al Parnaíba. Esporta pure per la Strada ferrata di São Luiz a Caxias, per l'isola dei Cajueiros, nella baía di Tutoia (porto del Maranhão) e per le strade provinciali che lo legano agli Stati vicini. Produce cera di carnauba, babassú, gialappa, ipecacuana, piassaba, coppaiba, fumo, côco, gomma elastica, cotone, canna da zucchero, riso, gran turco, faggiuoli, manioca, ecc.

Possiede magnifici campi e eccellenti pascoli per l'allevamento del bestiame, alla quale industria, si dedica la maggiore parte della popolazione. La produzione della sua industria, ammontó, nel 1929, al valore di 1.211 conti.

CEARÁ

Superficie, 148.591 km2. Popolazione 1.739.062; densitá 11,70 per km2. Capitale, Fortaleza, con 133.066 abitanti. Temperatura média 30°, minima 25°. I principali prodotti d'esportazione per l'esteriore sono: cuoi, pelli, cotone, cera di carnauba, crusche, farina di manioca, cocole di ricino, nocciuoli di cotone, torte, ecc.

Il valore della sua esportazione per l'esteriore, nell'anno 1933, fu di 36.551 conti o libre 439.752; la sua importazione fu di 17.849 conti o libre 232.795. O commercio di cabottaggio, nel 1931: importazione dagli Stati nel valore di 101.820 conti; esportazione per gli Stati nel valore di 46.069 conti. I suoi porti sono: Camocim, Acaraú, Fortaleza e Aracatí. Non é ha fiumi navagabili; é tagliato, presentemente, per strade provinciali, e la distribuzione dei suoi prodotti é fatto per questi mezzi e per la de Rêde de Viação Cearense, che possiede 1.240,029 chilometri di strade ferrate. Produce, riso, gran turco, fuggiuoli, manioca, fumo, cera di carnauba, cotone, canna da zucchero, caffé, ecc., ecc. E' uno Stato dove l'allevamento del bestiame é grande. La sua industria manifattora e fabrile s'é sviluppta molto, annoverandosi diverse fabbriche di calzati, cappelli, tessuti, sapone, paste, alimentizie, vino di cagiú ed altre frutte. Lo Stato possiede diverse saline che prodocono un sale molto cercato. Nel suo commercio di cabottaggio si trovano le principali mercanzie: il cotone, gran turco, cera di carnauba, carne secca, cuoi, pelli, cappelli di paglia, merletti, tessuti, reti, bestiame vivo, sale, pesce, ecc. Valore della sua produzione industrielle, nel 1929, 21.191 conti.

ETAT DE PARAHYBA

RIO GRANDE DO NORTE

Superficio, 52.411 km2. Popolazione, 818.645 abitanti; densitá 15,62 per km2. Temperatura média 27° nell'estate e 23° nell'inverno. Capitale, Natal, con 46.090 abitanti. Principali prodotti d'esportazione per l'esteriore: cuoi, pelli, cotone, carnauba, crusche, nocciuoli di cotone, torte ecc. Il suo commercio con l'esteriore, nel 1933, fu il seguente: esportazione nel valore 9.334 conti o libre 107.337; importazione 5.499 conti o libre 70.191. Quello di cabottaggio, nel 1931, fu: valore delle mercanzie importate dagli Stati 42.896 conti; valore dell'esportazione per gli Stati 39.377. I suoi porti sono: Mossoró, Macau e Natal. L'estenzione delle vie ferrate, a carico dello Stato, é di 495.845 chilometri.

Produce riso, fumo, gran turco, faggiuoli, manioca, patate e canna da zucchero. La sua principale industria é la pastorile e l'estrattiva di sale, peró c'ha pure fabbriche di tessuti, suppellettili, sapone, cuoi, fumo, vino e acquavite. Il valore della produzione delle sue industrie fu, nel 1929, di 4.616 conti.

PARAÍBA

Superficie, 55.920 km2. Popolazione, 1.464.800 abitanti; densitá 26,19 abitanti per km2. Capitale, João Pessôa, con 90.929 abitanti. Principali prodotti d'esportazioni: cuoi, pelli, cotone, zucchero, nocciuoli di cotone, olio di nocciuoli di cotone, torte, ecc. Nel 1933, il suo commercio per l'esteriore fu: esportazione per l'esteriore, nel valore di 11.145 conti o libre 124.741; valore dell'importazione 14.248 conti o libre 184.969. Il suo commercio di cabottaggio nel 1931, fu: importazione dagli Stati 39.595 conti; esportazione per gli Stati 63.105 conti.

Strade ferrate 472.354 chilometri. Non possiede fiumi navegabili, peró possiede un buono sistema rotoviario che gli facilita la distribuzione e la circulazione dei suoi prodotti. Il suo clima é caldo asciutto e variabile tra 27°

Tibouchina Selowiana . Cgn. P
de Caldas Minas Gerais

nell'estate e 23° nell'inverno. Produce riso, gran turco, faggiuoli, patate, carnauba, coppaiba, cotone, fumo, caffé, manioca, legumi, canna da zucchero, côco. Nel suo ter-

ritorio si trova, oro, salnitro, ferro, piombo, alluminio, zolfo, mica, granata, marmore, ecc. Possiede sorgenti di acque termali delle quali si fa uso; si distaccano quelle del Brejo das Freiras. Nella Paraiba si alleva molto bestiame vaccino, cavallare, muare, porcino, lanigero e caprino.

Sviluppa la sua industria di fabricazione di raspature, spago, corda, reti e l'estrattiva della pesca. Valore della produzione industriale nel 1929: 18.572 conti.

PERNAMBUCO

Superficie, 99.254 km2. Popolazione, 3.146.678 abitanti: densitá 31,77 abitanti per km2. Capitale, Recife, con 421.818 abitanti. Principali prodotti d'esportazione per l'esteriore: zucchero, cuoi, pelli, cotone, riso, caffé, cera di carnauba, crusche, farina di manioca, coccoli di ricino, nocciuoli di cotone, ecc. Nel 1933, il suo commercio con l'esteriore è stato representato cosi: esportazione per l'esteriore 34.372 conti o libre 447.728; importazione dell'esteriore 104.648 conti o libre 1.354.686. Il suo commercio di cabottaggio, nel 1931, si limitó all'importazione di mercanzie dagli Stati nel valore di 189.495 conti; e nell'esportazione per gli Stati, nel valore di 282.363 conti. Il porto che gli serve di scolatoio per la sua produzione é Recife, che constituisce il ponto di emergenza delle sue strade ferrate e dei vapori che si diriggono agli Stati. Possiede 1.051.528 chilometri di strade ferrate e non tiene fiumi navegabili. La sua temperatura média è 27° nell'estate e 24° nell'inverno, con la massima di 38° e la minima di 20°. Produce tutti i cereali e grande numero d'alberi fruttiferi, specialmente mangas, abacaxis, abacates, cagiús, genipapos, limoni dolci, fichi, cagiás, giacas, ingás, banane, aranci, susine e molte altre. Il cotone e la canna da zucchero assorbiscono la maggiore parte dell'attivitá dell'agricoltura pernambucana. E' il maggiore centro produttore di zucchero e dove si trovano piazzate le maggiori usine produttive (72). La sua industria stá molto sviluppata. Possiede fonderia di ferro, fabbriche di raffinamento di zucchero, fabbriche di tessuti, sigari, candele, sapone, carta ed altre. Alleva molto bestiame e presentemente perfeziona i suoi armenti con razze pure. Minerali esistenti: oro, ferro, amianto, gesso, rame, marmore, ilmenito, ferro titanico, pietre preziose ecc. Ci há la primazia nella produzione e nel commercio dei dolci. Valore della produzione industriale nel 1929, 232.332 conti.

ALAGÔAS

Superficie, 28.571 km2. Popolazione 1.266.046 abitanti; densitá, 45,21 abitanti. per km2. Capitale, Maceió, con 115.834 abitanti. Prodotti principali d'esportazione per l'esteriore; pelli, cuoi, zucchero, crusche, coccole di ricino, nocciuoli di cotone, ecc. Nel 1933 il suo commercio con l'esteriore fu: esportazione di mercanzie, nel valore di 3.268 conti e di libre sterline 38.310; importazione dell'esteriore 11.236 conti nel valore di libre sterline 146.228. Il suo commercio di cabottaggio, nel 1931 fu: importazione di mercanzie dagli Stati 44.864 conti; esportazione per gli Stati 85.288 conti. I suoi principali porti sono: Porto Calvo, Maceió e Penedo. E' servito per il fiume São Francisco e per una rete di strade ferrate che si lega a Recife e a João Pessôa. Lo Stato de Alagôas ha nel suo territorio 361.093 chilometri di strade ferrate fuori la buona rete di strade provinciali che lo legano alle principali cittá del litorale. Produce cereali, cotone, canna da zucchero, fumo, manioca, piante oliose, resinose, tessili e medicinali, caccao e eccellenti legnami per tutti gl'usi.

ETAT DE PERNAMBUCO

Tra i minerali si trovano, l'oro, il ferro, mica, pietre preziose, rame, salnitro, amianto, cristalli, ecc. Si crede nell'esistenza di petrolio, alla ricerca del quale lavorano attivamente. La temperatura é di 27° nell'estate e 22° nell'inverno.

Possiede importanti fabbriche di tessuti, alcool, sapone, fumo, zucchero, candele, tegole, mattonelli, mattoni ed altre. Valore della produzione industriale, nel 1929, 50.843 conti.

SERGÍPE

Superficie, 21.552 km2. Popolazione 572.922 abitanti; densitá, 27,28 abitanti per km2. Capitale, Aracajú, con 53.592 abitanti. La sua temperatura média é di 24° nell'estate e 21° nell'inverno. Principali prodotti d'esportazione per l'esteriore: cuoi, pelli, zucchero, ecc. Nel 1933 il suo commercio con l'esteriore fu: esportazione, 138 conti o libre 2,139; importazione dall'esteriore 2.024 conti o libre sterline 26,972. Il suo commercio di cabottaggio, nel 1931, fu: importazione di merci dagli Stati, 38.004 conti; esportazione per gli Stati 38.076 conti. I suoi porti principali sono: Aracajú, Villa Nova, São Christovão e Estancia. Molto fertile, il suo territorio, adattasi a tutte le culture agricole. Nei suoi boschi si trovano legnami per costruzione, per lavori da falegname e tintoria; piante medicinali, oliose e resinose. Produce fumo, manioca, granturco, faggiouoli, caccao, caffé, legnami ecc. Contiene ferro, zolfo, oro e pietre preziose. Produce, pure molto sale comune, possedendo, presso a poco, 380 saline, n'uma area di quasi 1.500 ettari; Il municipio produttore maggiore è quello di Socorro, con 186 saline, venendo doppo quello di Aracajú con piú di cento. Nella sua fauna si annoverano ante, macachi, tapiri, cervi, tatú, porci selvaggi, paco, capivare, cutie, tamanduás, struzzuoli, struzzi, pernici, usigniuoli, ed una infinitá d'altri animali, uccelli e passari che popolano la regione che comincia nella Baia e finisce all'Amazonas. Allevasi, li, molto bestiame, industria, altrimenti sviluppata in tutti gli Stati del paese. Possiede fabbriche di tessuti, di cappelli, olii, conserve, dolci ecc. Valore della produzione industriale nel 1929, 35.624 conti.

Tamarindus indica", L. — Barra do Piraí
Etat de Rio de Janeiro

BAÍA

Superficie, 529.379 km2. Popolazione 4.432.379 abitanti; densitá, 3,37 abitanti per km.2. Capitale, Salvador, con 346.399 abitanti. Temperatura média 25° nell'estate, 22° nell'inverno. Principali prodotti d'esportazione per l'esteriore: cuoi, pelli, manganese, cotone, zucchero, caccao (maggiore produzione), caffé, cera di carnauba, crusche, aranci, coccole di ricino, fumo in foglia (maggiore produttore), legnami ecc. Nel 1933, il suo commercio con l'esteriore è representato per le seguenti cifre: esportazione, nel valore 170.775 conti o libre 2,162,287; importazione 55.190 conti o libre 716.230. Il suo commercio di cabottagio é representato cosi nel 1931: importazione di merci dagli Stati 209.251 conti; esportazione di merci per gli Stati 69.228 conti. I suoi principali porti sono: São Salvador, Ilhéus, Canavieiras, Prado, Alcobaça, Caravellas e Viçosa. Possiede fiumi navegabili, tra questi il São Francisco ch'é il punto di unione tra il commercio interno dello Stato e quelli di Alagôas, Pernambuco, Piaui, Goiáz e Minas Gerais. Possiede 2.104,632 chilometri di strade ferrate essendo una delle maggiori e piú ricche unitá della federazione. Produce legnami magnifici per costruzione, per lavori da falegname, tintoria, canna da zucchero, caffé, fumo (considerato il meglio del globo), caccao (del quale è "leader" nel mercato mondiale), cotone, coco, aranci (il famosi della Baia), cereali, legumi e innumerovoli frutte saporose. Nel regno minerale si trova oro, diamanti e carbonati (universalmente riputati), rame, piombo, ferro, marmori, chisto bituminoso (quello di Maraú è notevole per le sue eccellenti qualitá), arene monasitiche, manganese, antimonio, zolfo, pietre preziose, argento (nelle celebri Minas de Prata de Roberio Dias), amatiste, turmaline, mercurio, salnitro, ecc. La sua fauna é ricchissima. Possiede industrie fabbrili, estrattiva e pastorile molto sviluppate. Il valore della sua produzione industriale fu, nel 1929, di 125.881 conti.

ESPIRITO SANTO

Superficie, 44.684 km2. Popolazione, 744.695 abitanti; densitá, 16,90 abitanti per km2. Capitale, Vitória, con 32.109 abitanti. La temperatura é considerata ottima, non eccendendo la massima di 32°. I prodotti principali d'esportazione per l'esteriore sono: cuoi, pelli, caffé, legnami ecc. Nel 1933 il suo commercio con l'esteriore si ridusse a l'importazione nel valore di 1.948 conti o libre 25.085; esportazione 149.792 conti o libre 1.928.752. Nel commercio di cabottagio il suo scambio con gli Stati, nel 1931, fu: importazione di merci nazionali nel valore di 55.859 conti; esportazione per l'interno del paese 17.325 conti. I porti per dove escono ed entrano le merci di questo scambio sono: Vitória, São Mateus, Santa Cruz, Guarapari, Anchieta o Benevente, Piuma e Itapemerim.

Possiede 774,183 chilometri di strade ferrate. Tra i fiumi, che lo tagliano, sta compreso il famoso Rio Doce, con un corso di 977 chilometri, dei quali 222 sono navegabili.

Molti altri dei suoi fiumi sono navegabili per piccole imbarcazioni facilitando cosi la circulazione delle sue ricchezze. E' una regione adattata alla colonizzazione degli europei per la suavitá del clima e per le innumerabili possibilitá che, li, si offrono al colono.

Lo Stato possiede eccellenti legnami per lavori da falegname, costruzione, tintoria; piante medicinali, come ipeca, china, palmizi diversi ecc. Produce caffé, canna da zucchero, cotone, cereali, caccao, fumo, pita, ecc. E' lo Stato che produce le piú belle orchide del mondo. Tra le frutte si trovano, aranci, peschi, abacati, banane, mangabe, giacas, sapotis, giaboticabe, mangas, goiave, cagiú; tra i minerali troviamo il salnitro, l'oro, cristallo, piombo, coralli, gesso, rame, zolfo, mica, manganese, arene monasitiche, pietre preziose e mezzo preziose.

Il valore della sua produzione industriale, nel 1929, fu di 10.518 conti.

ESTADO DO RIO

Superficie, 42.404 km2. Popolazione 2.162.120 abitanti ; densitá, 51,47 abitanti per km2. Capitale, Niteroi, coa 116.429 abitanti. Temperatura média 25° nell'estate e 22° nell'inverno. Possiede cittá di clima ameno, come per esempio Petropolis, Terezopolis e Nova Friburgo, ecc. Prodotti d'esportazione per l'esteriore: caffé, banane, cuoi, pelli, manganese, cotone, riso, zucchero, caccao, cera di carnauba crusche, faggiuoli, banane, aranci, coccole di ricino, castagne, fumo in foglia, legnami, olio di ricino, torte ecc. Nel 1933 il suo intercambio con l'esteriore é stato representato per le seguenti cifre : esportazione 18.436 conti o libre 246.343 ; importazione 9.935 conti o libre 129.407. Il suo commercio di cabottaggio nel 1931 è cosi representato : importazione di merci dagli Stati, 17.350 conti; esportazione per gli Stati 7.127 conti. L'intercambio con l'esteriore é fatto per il porto di Niteroi e con gli Stati per i porti di São João da Barra, Macaé, Barra de São João, Cabo Frio, Angra dos Reis, Parati e Niteroi. Possiede 2.705.858 chilometri di strade ferrate e buone strade provinciali, eccetto alcuni fiumi navegabili per piccole imbarcazioni. Produce caffé, canna da zucchero, cotone, manioca, faggiuoli, riso, granturco, patate, fumo, eccellenti legnami per tutti gli usi ; piante oliose, medicinali e resinose, e uaa grande varietá di frutte. Possiede immense foreste dei piú preziosi legnami e tra le frutte delle quali é ricco si trovano aranci, abacaxis, banane, tangenire, lime, limone dolce, carambole, sapotí e molte altre. E' ricco di minerali, especialmente di oro, grafite, ematita, ferro, piombo, marmori, kaolin, amatista, mica, arene monasitiche, pietre preziose ecc. Tra le sorgenti di acque minerali si anaoverano quella di Santa Rita e Salutaris.

E' considerato, dopo la Capitale Federale e lo Stato di São Paulo, il terzo maggiore Stato industriale del Brasile. Possiede molte saline in Cabo Frio e Araruama la quale produzione é valutata in quasi 500.0000 sacchi di 80 chili. Campos possiede 34 usine di zucchero. L'industria della pesca s'é sviluppata molto. Valore della sua produzione industriale, nel 1929, 255.417 conti.

"Chique-chique Caa ngas" du Nordest Bresilien

DISTRITTO FEDERALE

E' la Capitale Federale del paese con uaa superficie di 1.167 chilometri e una popolazione de 1.585.234 abitanti. Chíamasi pure Rio de Janeiro o semplicemente Rio. Dal Nord al Sud misura 41 chilometri e mezzo e di Est ad Ovest, 61 chilometri.

E' dotato di uno dei più belli climi della terra. Circondato di montagne che si alzano fino a grandi altitudini, il Rio offre ai suoi abitanti temperature diverse allo stesso tempo.

Quando, nella parte bassa, fa molto caldo, a piccola distanza si disfrutta, per l'altitudine, clima agradabile. La temperatura média é di 25° e la minima di 12°; la massima é di 37°,5. Circondato da foreste folte, il suo clima soffre la benefica influenza di questa vicinanza. Il suo suolo adattasi a tutte le culture, peró l'importanza maggiore del Distritto consiste nel fatto gue é la séde del Govêrno dell'Unione e centraliza tutte le attivitá nazionali, essendo cosi il punto di partenza de delle due forze, centrifuga e centripeta della evoluzione e progresso nazionale. Pertutto questo é il centro di maggiore commercio e di maggiore industria del paese.

E' il punto considerato come iniziale pei turisti e il punto obligato dei maggiori trasatlantici. Frattanto, sviluppa la sua agricoltura di canna da zucchero, caffé, fumo, cotone, cereali, frutte, legumi, ecc. Si coltivano fiori e diverse frutte. Come industriale, il Distritto tiene molte fabbriche di tessuti di cotone, lana, seta, calzati, cappelli, fiammiferi, birra, sigari, sigarette, candele, paste alimentizie, farina di grano, perfumi, saponetti, merletti, stoviglie, immagini, suppellettili, cravate, carte, cioccolatte, dolci, vetri, acque artificiali, acguavite, strumenti di musica, di ottica, infine tutte le specie di prodotti industriali dei quali si occupano tutti i grandi centri civilizzati. Il valore della produzione della sua industria fu, nel 1929, di 954.934 conti. Porto intermezzo tra l'esteriore e gli Stati di Rio de Janeiro, São Paulo, Minas Gerais, il suo intercambio ingrossa nelle statistiche, essendo lu sua esportazione per l'esteriore, nel 1933, di 506.259 conti o libre 6.401.796; importazione, 936.748 conti o libre 12.214.177. Nel commercio di cabottaggio registró nel 1931, le seguenti cifre: importazione dagli Stati 517.348 conti, esportazione per gli Stati 678.687 conti.

SÃO PAULO

Superficie, 247.239 km2. Popolazione, 7.119.418 abitanti; densitá, 28.82 abitanti per km2. Capitale, São Paulo, con 1.006.407 abitanti. Temperatura média 23°, nell'estate e 18° nell'inverno, bassando fino a 3° sotto zero. Prodotti principali di esportazione per l'esteriore: caffé, grasso, carne in conserva, carne congelata, cuoi, pelli, cotone, riso, zucchero, crusche, faggiuoli, banane, aranci, coccole di ricino, fumo in foglia, legnami, olio di nocciuoli di cotone, olio di ricino, torte ecc. Suo scambio con l'esteriore, nel 1933, é cosi representato: esportazione, nel valore di 1.564.665 conti o libre 19.914.429; importazione nello stesso anno 800.768 conti o libre 10.373.787. Il suo commercio di cabottaggio nel 1931 accusa le seguenti cifre: importazione dagli Stati 309.584 conti; esportazione per gli Stati 359.715 conti.

E' il maggiore produttore di caffé del Brasile. Il suo scambio di merci con l'esteriore é fatto per il porto di Santos. Possiede, frattanto, altri porti, come sarebbero Ubatuba, Caranguatuba, São Sebastião, São Vicente, Itanhaem, Iguape e Cananéa. Tiene 7.159.994 chilometri di strade ferrate e una rete molto grande di strade provinciali legando tutti i principali centri di agricoltura, industria e commercio. Si trata di uno Stato che é preferito per la immigrazione europea, i coloni della guale di mani date con i nazionali, realizano con presteza un lavoro intenso di evoluzione e progresso.

Come Stato agricola, produce riso, miglio, faggiuoli, banane, aranci, tangerine, limoni, e tutto quello che il suo suolo fertilissimo proporziona in grande scala e che sarebbe lungo dire. L'industria pastorile cresce e migliora pure straordinariamente e consiste specialmente nell'allevamento di bestiame vaccino, cavallare, muare, porcino, lanigero, caprino, tutti, migliorati con sangue di razze pure. Possiede eccellenti legnami per costruzione, per lavori da falegname, tintoria, e medicina. Il volore della sua produzione industriale nel 1929, fu di 1.537.348 conti.

ETAT DE ALAGOAS

PARANÁ

Superficie, 199.897 km2. Popolazione 1.090.712 abitanti; densitá, 5.47 abitanti per km2. Capitale, Curitiba, con 108.069 abitanti. Temporatura média 21°,5, potendo scendere a 8° sotto zero. I suoi principali prodotti di esportazione per l'esteriore sono: cuoi, caffé, crusche, banane e especialmente, erba-mate. Nel 1933 il suo scambio con l'esteriore fu: esportazione, 76.068 conti o libre sterline 955.937; importazione, 17.624 conti o libre 226.124. Cabottaggio nel 1931: importazione, 62.942 conti; exportazione, 34.220 conti. I suoi principali porti sono: Paranaguá, Antonina e Fóz dell'Iguassú. E' uno Stato scelto per l'immigrazione dell'Europa Centrale, i coloni della quale, li, si adattano magnificamente. La sua popolazione si dedica, di preferenza, all'industria estrattiva dell'erba-mate, alla piantazione del caffé e all'estrezione di legnami. Alleva bestiame vaccino, cavallare, muare, ecc. Suolo fertilissimo, é uno Stato di grande futuro. Possiede 1.470.235 chilometri di strade ferrate e buone strade provinciali legando i principali centri produttori dello Stato. Possiede eccellenti legnami per construzione, specialmente pino e imbuia; piante medicinali; erba-mate (nativa in vaste regioni), caffé, fumo, canna da zucchero, grano, lino, fieno, orzo, segala, té, cotone, cereali e molte frutte, tra quelle, per l'importanza commerciale, la banana. Nel regno minerale, possiede, carbone, oro, ferro, marmori, rame, mercurio, antimonio, diamanti, manganese, berillio, piombo, zolfo, salgemma, salnitro, kaolin, calstruzzo, grandi cateratte e diverse sorgenti d'acque minerali, nei municipi di Colombo, Rio Branco, Campo Largo, Palmeira, Prudentopolis, Guarapuava, Palmas, Tibagi ed altri. Sua fauna é, pure, ricca; tra gli animali selvaggi si trovano, pantere, cervi, anthe porci selvaggi; macachi, tamanduá, cotie, paca, come pure una variata quantitá di uccelli, tucani, pappagalli, ignambú, pernici ecc. Il valore generale della produzione della sua industria, fu nel 1929, di 69.555 conti.

SANTA CATARINA

Superficie, 94.998 km2. Popolazione, 1.061.113 abitanti; densitá 11.28 abitanti per km2. Capitale, Floriano-

Ech. nocactus Ottom.s Link et Otto

polis con 48.321 abitanti. Temperatura média 21°, potendo scendere, delle volte, 6°, 8°, 10° sotto zero. E' uno degli Stati scelto per la immigrazione europea, specialmente

tedesca. I suoi prodotti di maggiore esportazione per l'esteriore, sono : cuoi, farina di manioca, banane, fumo in foglia, erba-mate (specialmente), legnami ecc.

Il suo scambio con l'esteriore, nel 1933 fu : valore dell'esportazione 26.162 conti, o libre sterline 324.402; valore della importazione 14.541 conti o libre 185.018. I suoi principali porti sono : Florianopolis, Itajaí e São Francisco. Possiede pure buone strade provinciali e una estenzione di 1.182.607 chilometri di strade ferrate. Produce eccellenti legnami per costruzione, specialmente il pino, imbuia, peroba, taquiba, subragiú, garuba, cedro ; piante medicinali resinose, oliose e velenose; molti alberi fruttiferi, erba-mate, manioca, caffé, faggiuoli, riso, granturco, fumo, grano, segala, orzo, ecc. Nel regno minerale si trova il carbone fossile, oro, le piú importanti miniere di piombo del paese, ferro, rame, antimonio, marmori, acque termali. La sua fauna é simile a quella dello Stato del Paraná e molto variata. Il suo commercio di cabottaggio, nel 1931, presentó le seguenti cifre : valore dell'mportazione 77.761 conti, valore dell'esportazione 70.749 conti. Questo scambio interno si fa per mezzo dei porti di Florianopolis, Itajaí, São Francisco, Laguna e Imbituba. E le merci che piú si avvolumano in questo commercio sono l'erba-mate, burro, formaggio, grasso, caffé, farina di manioca, zucchero, riso, faggiuoli, farina di grano, fumo, granturco, carne di porco, legnami, gamberi, pesci, cuoi, banane, aranci.

Il valore della sua produzione industriale, fu nel 1929, di 81.076 conti.

RIO GRANDE DO SUL

Superficie, 285.289 km2. Popolazione, 3.263.944 abitanti; densitá 11,45 abitati per km2. Capitale, Porto Alegre, con 280.831 abitanti. Temperatura média 17° nell'estate e 8° nell'inverno, potendo scendere a 5° sotto zero. I principali prodotti di sua esportazione per l'esteriore sono : grasso, carne in conserva, carne congelata, cuoi, lana, pelli, riso, zucchero, crusche, farina di manioca, faggiuoli, fumo, erba-mate, legnami, ecc.

Nel 1933, il valore del suo scambio con l'esteriore, fu : esportazione, 113.979 conti o libre 1.451.242 ; importazione 123.774 conti o libre 1.605.121. Questo commercio si fa pei porti di Porto Alegre, Rio Grande, Pelotas, Jaguarão, Passo das Pedras, Santana do Livramento, Quaraí, Uruguaiana, Itaquí, São Borja, Bagé, Porto Xavier ed altri.

E' uno Stato che possiede molte strade provinciali, communicazioni fluviali e 3.138.095 chilometri di strade ferrate. Produce riso, faggiuoli, gran turco, manioca, canna da zucchero, patate, fumo, grano, lino, fieno, orzo, segala, vena, erba-mate, legumi, aranci, uva ecc. Possiede eccellenti legnami, come cedro, pino, peroba, giacarandá, cannella, ipé, cahiuva, tigli ecc. Tra i minerali si trovano il carbone fossile, oro, agate, (le piú belle del mondo), rame, ferro, marmori, pietre preziose, stagno, kaolin, berillio, topazii, ecc. Il suo armento é notabile per la grandezza e qualitá. Alleva bastiame vaccino, cavallare, muare, porcino, lanigero e caprino. Tra le sue industrie più sviluppate si trovano quella della fabbricazione delle carni, e l'estrattiva di carbone. Il suo commercio di cabottaggio, nel 1929, fu : valore dell'importazione 344.452 conti ; valore dell'esportazione 339.964 conti. Il valore della sua produzione industriale, nel 1929, fu di 344.095 conti.

MINAS GERAIS

Superficie, 593.810 km2. Popolazione 8.024.177 abitanti; densitá, 13,54 abitanti per km2. Capitale, Belo Horizonte, con 135.112 abitanti. Temperatura massima 29°, nelle montagne ; 32° massima nelle pianure. E' uno Stato di clima eccellente e atto alla colonizzazione europea. Non possiede coste per il mare, si trova collocato tra gli Stati di Baía, Goiáz, São Paulo, Distritto Federale e Estado do Rio, la sua esportazzione non figura nelle statistiche federali. E', peró, uno degli Stati di maggiore significa-

ETAT DE SERGIPE

Santo Amaro — État de Baia

zione economica e finanziera del Brasile. Ricchissimo in minerali di tutte le qualitá con una agricoltura molto sviluppata e una industria pastorile valiosa, Minas Gerais, occupa i primi posti, nell'ordine dell'importanza di diverse attivitá nazionali. Sarebbe lungo parlare dei giacigli minerali, basta dire che, solamente mine di oro, questo Stato possiede 227, giá studiate ; e che le sue mine di ferro basterebbero per approvigionare il mondo durante secoli.

La natura, sembra, che volle centralizzare, lí, tutte le sue capacitá inventive nella creazione di minerii e minerali. Arrivó fino all'architettura di caverne, grotte, e spelonche, che sono vere meraviglie di arte naturale, senza dimenticare la rigogliosa e fantastica vegetazione che accerchia le sue mantagne elevate e si sdoppia in soffici tappeti per le rive feraci dei suoi fiumi copiosi. Quanto alla industria, possiede fabbriche di birra, calzati, suppellettili, stoviglie, grasso, formaggi, burro, maccheroni, ferro, sapone, cappelli ecc. Le sue fabbriche di tessuti di cotone eccedono di un centinaio e in tutte si fabbricano tessuti di cotone, casimir, indiana, tessuti di maglie ecc. La sua industria pastorile é una delle piú sviluppate del paese in qualitá e quantitá specialmente la vaccina, porcina, e lanigera.

L'industria dei latticini é, nella realtá, notabile.

E' nel suo territorio che si trovano situate l'esplorazioni di oro del Morro Velho, Passagem, Descoberto, São Bento ed altre. Sono celebri i suoi marmori e le sue riserve di manganese. Possiede diverse qualitá di legnami, per tutti gli uffici. La sua esportazione consiste specialmente in bestiame vaccino, porcino, cavallare, cuoi, caffé, fumo, zucchero, acquavite, tessutti di cotone, formaggi, latte, burro, lardo, grasso, faggiuoli, granturco, carne, sego, lucido, volatti, acque minerali, frutte, patate, legnami,

Place Marquez do Herval — Fortaleza — État de Ceará

manganese, diamanti, oro, ferro, mica, pietre preziose ecc. Il valore della sua produzione industriale, fu: nel 1929, di 329.735 conti.

GOIÁZ

Superficie, 660.193 km2. Popolazione, 791.959 abitanti; densitá, 1,20 per km2. Capitale, Goiáz, con 28.217 abitanti. Temperatura média 25° al Nord, e 19° al Sud. Stato centrale, senza porto marittimo o fluviale, la sua esportazione non figura nelle statistiche dell'Unione, per l'esteriore e per gli Stati. La sua produziene si scola per gli Stati vicini, specialmente per Mato Grosso, Pará, Maranhão, Piaui Baía, Minas Gerais e São Paulo. La sua flora é immensa; collocato in posizione Nord Sud, venendo dal Pará a São Paulo, il suo suolo offre tutte le particularitá geologiche, e climateriche del paese; possiede, oro, ferro, diamanti, cristalli, rame, manganese, mica, zolfo, nichel, marmori, tormaline, topazii, acque termali, sulfuree, ferruginose, perle, arene monastiche ecc. Nella sua fiora, legnami per costruzione, per uso da falegname e per la tintoria, piante medicinali, oliose e resinose, babassú, in grande foreste, burití, bacaba, jussara, ecc.; nella sua fauna si trovano leopardi, porci selvaggi, cervi, ante, macachi, tamanduá, ed altri animali di buone e cercate pelli. Si dedica all'allevamento del bestame vaccino, cavallare, porcino, caprino e lanigero, formando l'industria pastorile con la cultura dei cereali, la base economica della vita dei goiani. Più lontano dell'influenza della civilizzazione che il mare facilita, lo Stato di Goiáz per le grandi ricchezze minerali e vegetali, che possiede, representa una delle maggiori riserve che la natura destina alle generazioni che dovranno venire. Destinato a servire di sede al Governo della Republica, in futuro non remoto, lo Stato di Goiáz, grazia pure alla sua eccellente posizione geografica, é adeguato a inaugurare un nuovo ciclo di civilizazione brasiliana. Valore della produzione industriale nel 1929: 2.410 conti.

MATO GROSSO

Superficie, 1.477.041 km2. Popolazione 391.480 abitanti; densitá 0,26 abitanti per km2. Capitale, Cuiabá, con 43.885 abitanti. Temperatura média, 24°. I principali prodotti della sua esportazione per l'esteriore sono: cuoi, pelli, gomma elastica, caffé, erba-mate, legnami, ecc. Nel 1933, il valore del scambio con l'esteriore, fu representato per le seguenti cifre: esportazione, 1.438 conti o libre, 17.455; importazione, 4.406 conti o libre 56.887. I porti pei quali si fa questo commercio sono: Porto Murtinho, Porto Esperança, Corumbá, Cuiabá e Guajará-Mirim, spettando il maggiore volume a quello di Corumbá. Possiede 1.171,210 chilometri di strade ferrate e un buono sistema di communicazioni fluviali. Possiede pure grandi regioni di foreste vergini dove si trovano magnifiche essenzie, como sarebbero gechitibá, aroeira, giatobá, cedri, ecc.; piante medicinali, oliose e resinose, la salsapariglia, ipecacuana, copaiba, caroba, china, genziana, arnica, vainiglia, canfora e delle quali fanno grande commercio. Possiede pure grandi piantazzioni di alberi di babassú, patate, alberi della gomma elastica, manissoba, mangabeira, cauciú ecc. E' il regno della Vitória Regia, fiore bellissimo, le foglie del quale, giungono delle volte, a due metri di largura. Produce grano, canna da zucchero, gomma elastica, faggiuoli, fumo, gran turco, riso, cotone, erba-mate, manioca, caccao, caffé, castagne, legumi e frutte diverse, come banane, aranci, manga, abacati, cagiú, abacaxí, infine tutte le fruette delle regioni tropicali. E' ricco in minerali, possedendo nel suo suolo, oro, rame, ferro, piombo, palladio, salnitro, marmore, manganese, diamanti, pietre preziose, come topazii, saffire, rubini, e acque marine. L'esplorazione delle sue ricchezze minerali si trovano, in grande parte, a carico dei faiscatori, stuolo di avventurieri che devastano gli alluvioni di diamanti e carbonati. Il valore della produzione della sua industria, nel 1929, fu di 3.195 conti. Il suo commercio de cabottaggio, nel 1931, fu: valore dell'importazione 5.059 conti; esportazione 604 conti.

BRAZIL

Position : between 5° 10′ latitude North and 33° 46′ 10″ latitude South ; and between 8° 21′ 24″ longitude East and 30° 37′ 09″ longitude West of Rio de Janeiro, Federal Capital.

Population : 44,002,095 inhabitants. Area, 8,511,189 square kilometres.

The climate is mild and is not subject either to the African heat or to the intense European cold. Settlers from all parts of the globe have acclimatized themselves in Brazil, even in the arid Northeastern region, where one may find immigrants from Portugal, Spain, Italy, Turkey, Syria, Egypt and other countries. In the States close to the equator, as Pará and Amazonas, which are the warmest, Italians, English, Germans, Spaniards, Portuguese and Orientals, specially Japanese, live very comfortably and easily adapt themselves. In the Northeast the climate is refreshed by the trade-winds, which make the region very agreable to live in. In Amazonas and Pará the constant rains attenuate the heat and render the atmosphere very suitable to human existence. The climate of the other States is particularly suitable to people from temperate regions. The problem of colonization is very easily solved from this aspect of the question.

The boundaries of Brazil are :—In the North the French, Dutch and British Guyanes, separated by the Oiapock river and by the following ranges of mountains : — Tumucumaque and Acaraí ; the Republic of Venezuela, separated by the Paracaima range ; and the Republic of Colombia. In the West the Republic of Perú, separated by the Japurá river, by a straight line from the mouth of the Apaporis up to Tabatinga, and by the Javarí river ; Bolivia, separated by a line drawn from the Madeira to the Javari rivers, along the Mamoré, Guaporé, Verde and Paraguay rivers ; the Republic of Paraguay, separated by the river Apa, Maracajú range and Paraná river ; and the Argentine Republic by the Iguassú, Santo Antonio, Pepiriguassú and Uruguay rivers. In the South the Republic of Uruguay, separated by the Quaraím river, Cochilha de Saniana and the rivers Jaguarão and Chuí. In the East the Atlantic Ocean.

Instituto Oswaldo Cruz — Rio de Janeiro

The country is generally hilly and may be divided into three distinct regions namely : The first comprising the basins of the Amazon, Tocantins and Parnaíba rivers ; the second including the Northern part of the River Plate basin, or better the basins of the Brazilian part of the rivers Paraná, Paraguay and Uruguay ; the third comprising the basin of the São Francisco river.

The principal ports are Manaus in Amazonas; Belém in Pará; São Luiz and Alcantara in Maranhão; Parnaíba in Piauí; Camocim, Fortaleza and Aracati in Ceará; Natal in Rio Grande do Norte; Cabedelo in Paraiba; Recife and Tamandaré in Pernambuco; Maceió, Alagôas and Penedo in Alagôas; Aracajú in Sergipe; Todos os Santos, Camamú, Ilhéos, Porto Seguro and Caravelas in Baía; São Mateus and Vitória in Espirito Santo; Campos, Macaé, Cabo Frio, Rio de Janeiro, Angra dos Reis, Paratí in the State of Rio; Ubatuba, São Sebastião, Santos, Iguape and Cananéa in São Paulo; Paranaguá and Antonina in Paraná; São Francisco, Florianopolis and Laguna in Santa Catárina; Porto Alegre, Livramento, Rio Grande and Pelotas in the State of Rio Grande do Sul.

It is served by an extensive network of rivers which facilitate internal trade and supply the necessary resources for the progress of many regions. Among the principal rivers, beginning from the North, the foollowing are worthy of mention:

The Amazon, which contains the largest volume of water in the world. It starts in Perú, flows through the States of Amazonas and Pará, meets the Atlantic Ocean after a course of 5.571 kilometres, 3.165 of which lie in Brazilian territory. Before entering Brazil it is called Tunguragua and Maranhão. In Brazil it is known as Solimões until it receives the Negro river; thence to the sea it is the Amazon. The principal tributaries in Brazil are: — In the right margin the Javari, which separates Brazil from Perú, the Jutaí, Juruá, Tefé, Coarí, Purús, Madeira, Tapajóz and Xingú; in the left margin the Içá or Putumaio, the Japurá or Caquetá, the Negro river, the Jamundá or Nhamundá, which separes Pará from upper Amazonas, and the Trombetas.

The Tocantins, which begins in Goiáz under the name of Maranhão, flows through Goiáz and Pará, receives the waters of the Araguaia on the left bank, and meets the Atlantic Ocean 165 kilometres below Belém, as the Pará river. Total extension 2.220 kilometres.

Tho Araguaia separates Goiáz from Mato Grosso, and half way down its course, forms the island of Santana or Bananal.

The Parnaiba springs from the Tabatinga range, serves as a boundary between Piaui and Maranhão, and enters the sea below the town of Parnaíba. Principal tributaries: Gurguéia and Canindé.

The São Francisco starts in Serra da Canastra, in Minas Gerais, through which State it flows, then separates Pernambuco from Baia, and Alagôas from Sergipe, and gets to the Atlantic Ocean after a course of 2,500 kilometres. Below the town of Joazeiro it forms the famous Paulo Afonso waterfall.

Tbe Paraná, one of the largest rivers in America, together with the Uruguay, constitue the River Plate. It is formed by the joining of the Rio Grande and Paranaíba, both of which commence in the State of Minas Gerais and separate it from São Paulo and Goiáz. The Paraná divides São Paulo from Paraná and Mato Grosso States, is the boundary between Brasil and Paraguay and between the latter and Argentine. Principal tributaries in Brazilian territory are: — the Pardo river in Mato Grosso; Tieté in São Paulo; the Paranapanema, separating São Paulo from Paraná State; and the Curitiba or Iguassú in the State of Paraná.

The Paraguay, main tributary of the Paraná, has its origin in the seven lagoons in the Parí mountains in Mato Grosso, flows through the Xaraies lagoon and separates part of Mato Grosso from Bolivia, and Paraguay from the Argentine Republic. Its lenght is over 2.000 kilometres. Principal tributaries in Brazil are: — the São Lourenço, together with the waters of the Cuiabá, the Taquarí, Mondego and the Apa. The latter is the boundary between Brazil and Paraguay.

The Uruguay starts North of Rio Grande do Sul, separates Brazil and Uruguay from the Argentine Republic and, together with the Paraná, forms the River Plate. On the

ETAT DE BAHIA

left bank it receives the waters of the Ibicuí, in Brazil, the Quaraím (boundary between Brazil and Uruguay), and the Negro river in Uruguay.

There are in Brazil 7,920 kilometres of sea coast and an immense territory, where may be found all minerals and ores known in the world, as well as the rarest kinds of woods in its forests, which are the thickest and most extensive in all the earth. The soil is of an amazing fertillity and can produce overything, owing to the diversity of the climate in the North, Centre and South. There are more than 3,500 different kinds of essences from its forests; some of these essences are already industrially and commercially exploited.

During four centuries of civilization man has not yet been able to make use of all the goods which Nature of its free will offers him, exacting no further effort on his part than to stretch out his hand and gather them. Among such may be classed the following which are native to the soil: — cocoa, yerba-mate or Brazilian tea, guaraná, babassú, vanilla, carnaúba, tucum, vegetable ivory, piassava (for broom making), various kinds of coco-nuts, rubber from different trees, such as the hevea, mangaba, massaranduba, maniçoba, sorva, chicle, gutta-percha and others. Among the many varieties of woods there are the cedar, pine, acapú, andiroba, baguassú, copiuba, freijó gonçalo alves, guajuvira, imbuia, itaúba, jacarandá, lapacho, red laureal, maccacaúba, marupá, massaranduba, yellow wood, Brazil wood, rose wood, purple wood, peroba, pau mulato, quebracho, sebastião de arruda and sucupira. These are only the better known kinds of wood, already used commercially and industrially. We may enumerate the following native medicinal plants: — The ipeca, quinine, jatobá, jalap, and salsaparilla, which are already commercially known.

The same prodigality observed in the vegetable kingdom is also found among the minerals, some of which may be met lying on the surface of the soil. There are gold, iron, diamonds, carbonates, all kinds of precious stones, nickel, lead, silver, copper, tin, saphires, emeralds, pearls, rubies, aquamarines, and, in fact, all the elements necessary for the formation of public wealth. Alluvial gold may be found by the most unskilled, and diamonds and carbonates attract a crowd of adventurers who are daily scattering this collossal fortune. Brazilian fauna has jaguars, deer, emus, seriemas, egrets, boars, queixadas,

Place de la Republique — Pelotas — Etat de Rio Grande do Sul

capivaras, minks, parrots, macaws, camindés, armadilloes, pacas, turtles, cagados, monkeys, jabotis, jacús, water-rats, lizards, enormous serpents, alligators, and a multitude of animals providing fine meat and pelts. The rivers, lakes and sea coast abound in fishes, just waiting to be industrially exploited. We shall just cite the most important as the surubim, pirarucú or Brazilian codfish, cavala and whales.

Such a country, so wealthy, is open to all organized settlers from every nation in the globe. Brazil is a federated

Republic, divided into 20 States, 1 territory and the Federal Capital. Brazil welcomes everybody and offers settlers work, liberty, justice and comfort.

TERRITORY OF ACRE

Area, 148,027 square kilometres. Population, 121,583 inhabitants; density per sq. kilometre 0,82. Maximum temperature 34°, minimum 19° centigrade. Capital, Rio Branco with a population of 26,231 inhabitants. This region is extremely valuable owing to the wonderful fertility of its soil, to the timber reserves it contains, consisting of the rarest qualities of woods, to the enormous rubber plantations existing native to the soil, and by the many navigable rivers which intersect the territory. Among those already serving the interests of commerce, we may cite the Javari, Juruá, Purús, Acre and Abunã. Foreign trade is carried out through the port of Manáos, which will be referred to later, when dealing with the State of Amazonas. Principal ports are Rio Branco, Xapuri, Purús, Tarauacá and Juruá, all fluvial. In 1931 importation of national goods through these ports amounted to 4,380 contos of reis, and exports totalled 7,324 contos, the whole coastwise trade reaching 11.704 contos. Acre produces rubber, balata, skins etc. The chief industries are connected with the extraction of rubber, balata and timber.

STATE OF AMAZONAS

Area, 1,825,997 sq. kilometres. Population 459,271; density per sq. kilometre 0,25. Capital, Manáus with a population of 86,496 inhabitants. Average temperature 26°; maximum 34° centigrade. This State produces: rubber, cocoa, Brazil nuts, timber, hides and skins. Foreign exports in 1933 amounted to 33,720 contos through the port of Manaus; 822 contos through the port of Itacoatiára totalling 34,542 contos, say £ 432,529. Foreign imports through Porto Velho 2 contos; through Manaus 7.447 contos; total 7,449 contos, say £ 95,524. National exports in 1931, 9.189 contos; national imports 40,066 contos. Among the navigable rivers which flow through this State, there is the Amazon, the largest river in the world, whose affluents greatly facilitate the circulation of the wealth of the territory. The part of the river Amazon which runs through the State lies between the mouth of the Javari and that of the Jamundá, and receives the waters of the following affluents: — Javari, Jundiatiba, Jutaí, Juruá, Tefé, Coari, Purús, Madeira, Içá, Japurá, Negro and Atuman, which, in their turn, are fed by numerous navigable rivers. There are 5,087 kilometres of railway lines in the State. In Amazonas are found vast natural reserves of fine woods such as cedar, bacurí, ipé, massaranduba, cumarú, itaúba, umari, acapú, ivory wood, turtle wood, rubber tree, balata, vanila, Brazil nuts, guaraná and many other valuable woods. Cereals are cultivated in the State. The total value of industrial production in 1929 was 7.736 contos

STATE OF PARÁ

Area, 1,362,966 sq. kilometres. Population, 1,616,403; density per sq. kilometre 1,18. Capital, Belém, with 294,944 inhabitants. Average temperature 26°; maximum 34° centigrade. Exports: — lard, hides, skins, cotton, rice, rubber, and cocoa. Foreign exports in 1933: — Through the port of Amapá 112 contos; through Belém 48,600, total 48,712 contos, say £ 607,181; foreign imports in the same year through Belém were 27,865 contos, say £ 363,714. Coastwise trade: imports, 72,181 contos; exports, 39,189 contos. Railways in operation 374,300 kilometres. Value of industrial production in 1929 was 37,050 contos. The chief means of communication are the rivers which intersect the State. The Amazon delta, with its network of channels and straits lies within the boundarios of Pará, which boasts of many navigable rivers such as the

ETAT DE ESPIRITO SANTO

Tapajóz, Xingú, Anapú, Tocantins, Jamundá, Trombetas, Muicurú, Parú, Jarí, Maracá, Araguari, Oiapoc, Uaçá, Cassiporé, Cunani, Calçoene, Amapá, Carapaporis and Gurupari. It produces building timber, medicinal plants such as ipecacuanha, copaiba, salsaparrilla, balata, rubber, cocoa, Brazil nuts, cloves, tobacco, cotton, rice, maize, manioc, sugar cane, vanilla, urucú, fruits, assaí, babassú, guaraná etc. A large trade is done in alligator hides, snakeskins, tortoiseshell, lizard skins and feathers of rare birds. Like in all other Brazilian States the following are cultivated: — rice, beans, manioc, castorseed, and various kinds of fruit. In its soil and subsoil are to be found gold, coal, marbles, mercury, zinc, lead, manganese, granite, aluminium, copper, iron, cristals, precious stones etc.

STATE OF MARANHÃO

Area, 346,217 sq. kilometres. Population, 1,242,399; density, per sq. kilometre 3,58. Capital, São Luiz with 66,482 inhabitants. Maximum temperature 35°; minimum 21°; average temperature 27° centigrade. Foreign exports comprise hides, skins, cotton, rice, bran, manioc flour, castorseed, cotonseed, babassú etc. In 1933 foreign exports amounted to 12,751 contos, say £ 162,724; foreign imports 7,607 contos or £ 99,971. Coastwise trade in 1931: — imports 42,775 contos; exports 36,907; total internal trade 79,682 contos. Railway: 450,652 kilometres. Principal rivers: Gurupi, Maracassumé, Turiassú, Mearim, Itapicurú, Parnaíba and Tocantins. The climate is suitable for Europeans; it is damp near the coast and dry up-country. Maranhão produces cotton, sugar cane, tobacco, coffee, rice, maize, beans, vanilla, carnaúba wax, jalap, cocoa, ipecacuanha, indigo, copaíba oil, rubber, maniçoba, mangaba, babassú and timber for building, dyes and furniture. There are to be found in Maranhão: iron, lead, gold, cooper, sulphur, marble, saltpeter, antimony etc. Principal ports: — São Luiz (capital), Turiassú, Guimarães, Alcantara and Tutoia. Industrial production in 1929 amounted to 21,042 contos.

STATE OF PAUÍ

Area, 245,582 sq. kilometres. Population, 887,055; density per sq. kilometre 3,62. Capital, Terezina with

Gyner [illegible]

58,510, inhabitants. Average temperature 27° centigrade. Foreign exports consist of hides, skins, carnaúba wax, cotton, castorseed, cottonseed, babassú etc. In 1933 foreign exports amounted to 1,884 contos or £ 24,996; foreign imports 1,895 contos or £ 25,026. Coastwise trade in 1931 reached 18,727 contos imports, and 9,909 contos exports. Railways: — 160,295 kilometres. The State's production finds its way out by the Parnaiba river, the main port of

which is Amarração, joined by rail to the town of Parnaíba. It also exports by the São Luiz to Caxias railway, through Cajueiros Island in Tutoia Bay (Tutoia is a port in the State of Maranhão) and by highways to neighbouring States. It produces carnaúba wax, babassú, jalap, ipecacuanha, piassava, copaíba, tobacco, coconuts, rubber, cotton, sugar cane, rice, maize, beans, manioc etc. There are very good fields and pastures for cattle raising, which is the main industry of the State. Industrial products in 1929 were valued at 1.211 contos.

STATE OF CEARÁ

Area, 148.591 sq. kilometres. Population 1.739.062; density per sq. kilometre 11.70. Capital, Fortaleza, with 133.066 inhabitants. Average temperature 30°; minimum 25° centigrade. Foreign exports consist of hides, skins, cotton, carnaúba wax, bran, manioc flour, castorseed, cottonseed, seed cakes etc. Foreign exports in 1933 amounted to 36.551 contos, or £ 439.752; foreign imports 17.849 contos, or £ 232.795. Coastwise trade in 1931: — imports 101.820 contos: exports 46.069 contos. Principal ports: — Camocim, Acaraú, Fortaleza and Aracati. There are no navigable rivers. There are many highways and 1.240.029 kilometres of railways controlled by the Rêde de Viação Cearense. The State produces rice, maize, beans, manioc, tobacco, carnaúba wax, cotton, sugar cane, coffee etc. There are gold mines, iron, cristals, mica, talcum, asbestos, cooper, lead, antimony, mercury, graphite etc. It is a cattle breeding State. Manufacturing and textile industries have developed considerably and there are many factories for making foot-wear, hats, cloth, soap, candles, pastes, cashew and other fruit wines, etc. The State has many saltbeds, the products of which are greatly sought after. The coastwise trade consists of cotton, maize, carnaúba wax, dried beef, hides, skins, straw hats, lace, textiles, hammocks, live cattle, salt, fish etc. Value of industrial production in 1929 21.191 contos.

STATE OF RIO GRANDE DO NORTE

Area, 52.411 sq. kilometres. Population, 818.645; density per sq. kilometre, 15.62. Average temperature in summer 27°; in winter 23° centigrade. Capital, Natal, with 46.090, inhabitants. Principal foreign exports: — hides, skins, cotton, carnaúba wax, bran, cottonseed, seedcake etc. Foreign trade in 1933 amounted to: — exports 9.334 contos, say £ 107.337; imports 5.499 contos, say £ 70.191. Coastwise trade in 1931: — imports 42.896 contos; exports 39.377 contos. Principal ports: Mossoró, Macau and Natal. Railways in the State, 495.845 kilometres. It produces rice, tobacco, maize, beans, manioc, potatoes and sugar cane. Principal industries are salt extraction and cattle breeding, but there are also factories for producting textiles, furniture, soap, leather, tobacco, wine and rhum. Value of industrial production in 1929 — 4.616 contos.

STATE OF PARAÍBA

Area, 55.920 sq. kilometres. Population 1.464.800; density per sq. kilometre, 26.19. Capital, João Pessôa, with 90.929 inhabitants. Principal articles of foreign export: hides skins, cotton, sugar, cottonseed oil, seedcakes etc. Foreign trade in 1933: — Exports 11.145 contos, say £ 124.741: imports 14.248 contos, say £ 184.969. Coastwise trade in 1931: — imports 39.595 contos; exports 63.105 contos. Railways: — 472.354 kilometres. There are no navigable rivers in the State, but a good network of highways facilitates the distribution and circulation of its products. The climate is hot and dry and varies from 27° in summer to 23° centigrade, in winter. Paraíba produces rice, maize, beans, potatoes, carnaúba wax, copaíba, cotton, tobacco, coffee, manioc, vegetables, sugarcane, and coconuts. There are to be found in the State: — gold, saltpeter, iron, lead, copper, aluminium, sulphur, mica,

ETAT DE RIO DE JANEIRO

grenodo, morble. etc. There are also mineral water fountains, among whicb the best known is Brejo das Freiras. The State breeds cattle, horses, mules, pigs, sheep ond goots. The following industries are being developed : — molosses, twine, ropes, nets ond fisheries. Value of the industriol production, in 1929 : 18,572 contos.

STATE OF PERNAMBUCO

Area. 99.254 sg. kilometres. Population 3.146,678 : density per sg. kilometre. 31.77 inhabitants. Capital, Recife, with a population of 421,818. Principal foreign exports — sugar, hides, skins, cotton, rice, coffee, carnaúba wax, bran, manioc flour, costorseed, cotton seed costor, oil, seedcake etc. Foreign trade in 1933 was as follows : — exports £ 447,728 (34.372 contos) : imports £ 1,354.686 (104.648 contos). Coastwise trode in 1931 attained 189.495 contos imports ond 282.363 contos exports. The main port of the State is that of Recife, which is also the railway terminus for all the lines. There are 1.051,528 kilometres of railway lines and no navigable rivers. Average summer temperoture 27° and winter 24°, with a maximum of 38° and minimum of 20° centigrade. Pernambuco produces every kind of cereal and a great number of fruit trees, such as mangoes, pineapples, alligator pears, cashews, limes, bananas, oranges, plums and other tropical fruits. Agricultural production consists principally of cotton and sugar cane. It is the largest sugar producing centre of Brazil, with 72 of the most important mills in the country. Industry is well developed : there are iron foundries, sugar refineries, textile mills and cigar, soap, candle, paper and other factories. It also raises much cattle, which is undergoing a period of refinement owing to the introduction of thoroughbred stock. The following minerals are to be found : — gold, iron, asbestos, cholk, copper, marble, precicus stones etc. Pernambuco is the principal producer of sweets, such as jams, jellies, etc., the exportation of which amounted to 232,332 contos in 1929.

STATE OF ALAGÔAS

Area. 28.571 sguare kilometres. Population 1.266,046 ; density 45,21 inhabitants per sg. kilometre. Capitol, Moceió, with 115,834 people. Principol foreign exports ore : skins, hides, sugar, bran, castorseed, cottonseed etc. Foreign trade in 1933 was as follows : — Exports £ 38,310

Village Guaramiranga — État de Ceará

(3,268 contos) ; imports £ 126,228 (11.236 contos). Coastwise trade in 1931 : — imports 44.864 contos ; exports 85.288 contos. Main ports are Maceió, Porto Calvo and Penedo. The State of Alagôas is served by the São Froncisco river and has 361,993 kilometres of railways, which connect it with the capitals of the odjoining Stotes, Recife and Joõo Pessôo. There is also o good system of highways. It produces cereals, cotton, sugar cane, tobacco, monioc, vegetoble oils, rosins, fibres, medicinal plants, cocoa und

timber for all purposes. Minerals found : — gold. iron, mica, precious stones. copper, saltpeter. asbestos. rock cristal etc. Oil prospecting is being actively carried out to confirm the existence of petroleum. Average temperature is 27° in summer and 22° centigrade in winter. There are important textile mills. and factories for producing alcohol, soap. tobacco, sugar. candles. tiles. bricks etc. Value of industrial production in 1929 amounted to 50.843 contos.

STATE OF SERGIPE

Area. 21.552 sg. kilometres. Population 572.922 ; density 27,28 inhabitants per sg. kilometre. Capital. Aracajú. with a population of 53.592. Average temperature 24°. in summer and 21° centigrade, in winter. Principal foreign exports : hides, skins. sugar. etc. Foreign trade in 1933 was as follows : — exports £ 2.139 (138 contos) : imports £ 26.972 (2.024 contos). Coastwise trade in 1931 : — imports 38.004 contos ; exports 38.076. Principal ports : Aracajú. Villa Nova. São Christovam and Estancia. The soil is very fertile and suitable for every kind of culture. There are forests containing excellent building timber, furniture and dye woods. Medicinal, resinous and oil-producing plants are also found. The products of the State of Sergipe comprise tobacco. manioc, maize. beans. cocoa and coffee. and the following minerals : — sulfur, gold, iron, and precious stones. An area of about 1.500 hectares is used for saltbeds, which produce a large guantity of salt. The municipality of Soccorro is the principal salt producing district and contains 186 saltbeds. That of Aracajú comes next in importance. with over 100 beds. Its fauna is abundant in jaguars. monkeys, tapirs. deer, armadilloes. wild pigs, anteaters. emus. partridges. and a variety of birds. It is also a cattle raising State, like all other Brazilian States. There are factories for making textiles, hats, oils. preserves, jams etc. Value of industrial production in 1929 was 35.624 contos.

STATE OF BAÍA

Area. 529.379 sq. kilometres. Population. 4.432.379 ; density per sg. kilometre 3,37. Capital. Salvador, with 346.399 inhabitants. Average temperature 25° in summer. and 22° winter. Principal articles of foreign exports : — hides. skins. manganese. cotton, sugar. cocoa (of which it is the largest producer). coffee, carnaúba wax, bran, oranges, castorseed. tobacco (largest producer), timber etc. In 1933 foreign trade was : — exports £ 2.162.287 (170.775) : Imports £ 716.230 (55.190 contos). Coastwise trade in 1931 : — imports 209.251 contos ; exports 69.228 contos. Principal ports : — Salvador, Ilhéus, Canavieiras. Prado. Alcobaça, Caravelas and Viçosa. There are navigable rivers in the State, the most important being the São Francisco. which connect the inland trade of Baia with the States of Alagôas, Pernambuco, Piauí, Goiáz and Minas Gerais. There are 2.104.632 kilometres of railway lines in Baia. which is considered one of the richest units of Brazil. It produces excellent woods (for construction work, furniture and dyes). sugar cane. coffee, tobacco (considered one of the best in the world), cocoa (of which it is the leading producer in the world). cotton. coconuts. oranges (the famous Baía oranges). cereals and many delicious kind of fruit. In the mineral line it has gold, diamonds, carbons of universal repute, copper. lead. iron, marble, betuminous shale (that of Maraú being renowned for its excellent quality). monazitic precious stones. silver (the historical mines of Riberio Dias), amethysts. turmalines. mercury, saltpetre etc. The fauna is very rich. The textile, extractive and pecuary industries are well developed. Industrial production in 1929 amounted to 125.881 contos.

STATE OF ESPIRITO SANTO

Area, 44.684 sg. kilometres. Population 744.695 ; density 16.90 per sg. kilometre. Capital. Vitória with 32.109 inhabitants. The temperature is very mild, never exceeding

DISTRICT FÉDÉRAL

LISEZ : Superficie, 1.167 km.²

32° centigrade. Principal articles of foreign export: — hides, skins, coffee, timber, etc. Foreign trade in 1933: — imports £ 25,085 (1,948 contos); exports £ 1,928,752 (149,792 contos). Coastwise trade in 1931: — imports 55,859 contos; exports 17,325 contos. Principal ports: Vitória, São Matéus, Santa Cruz, Guarapari, Anchieta or Benevente, Piuma and Itapemerim. There are 774,183 kilometres of railways. Among the rivers which run through the State of Espirito Santo there is the famous Rio Doce, measuring 977 kilometres and navigable through 222 of them. It is a region specially suitable to be colonized by Europeans, owing to its agreable climate and to the enormous possibilities it offers to the settler. There are excellent woods for making furniture, dyes and for construction work; also medicinal plants such as ipeca, quinine and various palm trees. It produces coffee, sugar cane, cotton, cereals, cocoa, tobacco, stropwood. In the State of Espirito Santo may be found the most beautiful orchids in the world. Among the fruits may be named oranges, peaches, alligator pears, bananas, mangabas, jackfruit, chicles, jaboticabas, mangoes, guavas, cashews etc. Among the minerals we may mention saltpetre, gold, cristal, iron, lead, corals, gypsum, copper, sulphur, mica, manganese, monazitic sands, precious and semi-precious stones. Value of industrial production in 1929, 10,518 contos.

STATE OF RIO

Area, 42,404 sq. kilometres. Population, 2,162,120; density per sq. kilometre 51,47. Capital, Niteroi, with 116,429 inhabitants. Average summer temperature 25°; winter 22° centigrade. There are towns possessing a delightful climate, such as Petropolis, Terezopolis, Nova Friburgo, etc. Principal articles of national exports: — lard, coffee, hides, skins, manganese, cotton, rice, sugar, cocoa, carnaúba wax, bran, beans, bananas, oranges, castorseed, nuts, tobacco leaves, timber, castor oil, seedcakes. Foreign trade in 1933: — exports £ 246,343 (18,436 contos); imports £ 129,407 (9,935 contos). Coastwise trade in 1931: — imports 17,350 contos; exports 7,127 contos. Foreign trade is done through the port of Niteroi, and national shipping by São João da Barra, Macaé, Barra de São João, Cabo Frio, Angra dos Reis, Parati and Niteroi. There are 2,705,858 kilometres of railways and good highways, besides some rivers navigable by small craft. It produces sugar cane,

Place Floriano Peixoto Maceió Estado Alagoas

cotton, manioc, beans, rice, maize, potatoes, tobacco, woods for every application, oleaginous, rosinous and medicinal plants and a great variety of fruits. There are extensive woods containing valuable timber and among the fruits may be cited oranges, pineapples, bananas, tangerines, limes, sweet lemons, carambolas, chicles and many others. The State is rich in minerals, specially in gold, in graphite,

hematite, iron, lead, marble, kaolin, amethyst, mica, monazitic sands, precious stones, etc. There are mineral water fountains such as Santa Rita and Salutaris. The State of Rio is considered, after the Federal Capital and the State of São Paulo, one of the most industrial States of Brazil. There are many saltbeds in Cabo Frio and Araruama, the production of which is estimated at 4.000 tons. Campos has 34 sugar cane mills. Fisheries have greatly developed in this State. Value of industrial production in 1929 was 255.417 contos.

FEDERAL DISTRICT

This is the Federal Capital of the country, with an area of 1.167 kilometres and a population of 1.585.234 inhabitants. It is also called Rio de Janeiro or simply Rio. It measures 41½ kilometres from North to South and 61 kilometres from East to West. It enjoys one of the best climates in the world, for the high mountains, which surround it, offer the inhabitants a great variety of temperature. When the heat is intense in the lowlands one can enjoy at a short distance away, owing to the altitude, a very agreable climate. The average temperature is 25,4° ; minimum 12° ; maximum 37,5°, centigrade. The climate is favourably influenced by the neighbouring woods. The soil is suitable for every kind of culture, but the importance of the Federal District lies in the fact that it is the head of the Government of the Union and centralizes all national activities, thus, becoming the starting point of national evolution and progress. It is, therefore, the largest industrial and commercial centre of Brazil. Rio is always sought by the tourist and is a forced port of call of the largest transatlantics. Nevertheless agriculture is well developed, principally sugar cane, coffee, tobacco, cotton, cereals, fruits, vegetables, etc. Various fruits and flowers are cultivated. In the industrial field there are many textile factories for cotton, wool, silk, also for footwear, hats, matches, cigars, cigarettes, candles, pastry, flour, perfumery, toilet soap, lace, china, images, furniculture, ties, paper, chocolate, jams, glass, artificial mineral water, brandy, optical and music instruments, also breweries and many other manufactured common to all large cities. Value of industrial production in 1929 was 954.934 contos. Rio is an intermediate port between outside world and the States of São Paulo, Rio de Janeiro and Minas Gerais, consequentily it shows up strongly in the statistics of foreign trade. Foreign exports in 1933 : — £ 6.401.796 (506.259 contos); imports £ 12.214.177 (936.748 contos). Coastwise trade : — imports 517.348 contos ; exports 678.687 contos.

STATE OF SÃO PAULO

Area, 247.239 sq. kilometres. Population 7.119.418 ; density per sq. kilometre 28,82. Capital, São Paulo, with 1.006.407 inhabitants. Average temperature : — summer 23° ; winter 18°, minimum 3° below zero centigrade. Principal articles of foreign export : — coffee, lard, tinned meat, chilled beef, hides, skins, cotton, rice, sugar, bran, beans, bananas, oranges, castorseed, leaf tobacco, timber, cottonseed oil, castoroil, seedcakes etc. Foreign trade in 1933 : — exports £ 19.914.429 (1.564.665 contos) ; — imports £ 10.373.787 (800.768 contos). Coastwise trade in 1931 : — imports 309.584 contos ; exports 359.715 contos. São Paulo is Brazil's largest coffee producer. Foreign shipping is made through the port of Santos. There are also other ports, namely: — Ubatuba, Caraguatatuba, São Sebastião, São Vicente, Itanhaem, Iguape and Cananéa. There are 7.159.994 kilometres of railways, besides an extensive network of highways joining the principal industrial, agricultural and commercial centres. São Paulo has the preference of European emigrants, who settled down together with Brazilians and swiftly bring about intensive progress and evolution. The agricultural production consists of rice, maize, beans, oranges, tangerines, lemons. The amazing fertility of the soil amply repays every agricul-

STATISTIQUE
Superficie : 247.239 km²
Population: 7.119.418 habit.
Population de la Capitale: 1.008.407 habit.
Chemins de fer en exploitation: 7.159.094 km.
Le plus grand producteur de café et d'oranges
ESTADO
ESTADO DE MATTO GROSSO
ESTADO DO PARANÁ
RIO PARANÁ
RIO DE JANEIRO
UBERABA
SACRAMENTO
PLUMES D'OISEAUX
COPAL
EAU MINERAL
SUCRE
TABAC
CAFE
MATE
CHARBON
CEREALES
BETAIL
SAINDOUX
ORANGES DE LIMEIRA
COTON
VIANDES
FER
INDUSTRIE MANUFACTURIERE
THE
RIZ
FRUITS BANANES
PLOMB
ZINC
BOIS
ÉTAT DE SÃO PAULO
CAPITALE
VILLE
Village
Chemin de fer en exploitation
Chemin de fer en construction

tural effort. The breeding industry has grown and improved considerably and consists of cattle, horses, mules, pigs, sheep, goats all greatly refined owing to the introduction of thoroughbred stock. There are excellent woods for building, furniture and dyes, and medicinal purposes. Value of industrial production in 1929 was 1.537.348 contos.

STATE OF PARANÁ

Area, 199.897 sq. kilometres. Population 1.090.712; density per sq. kilometre 5.47. Capital, Curitiba, with 108.069 inhabitants. Average temperature 21.5° centigrade; 8° below zero have been recorded. Principal articles of foreign export: — hides, coffee, bran, bananas and yerba-mate or Brazilian tea, which is the most important. Foreign trade in 1933: — exports 955.937 (76.068 contos); imports £ 226.124 (17.624 contos. Coastwise trade in 1931: imports, 62.942 contos; exports, 34.220 contos. Principal ports: — Paranaguá, Antonina and Foz de Iguassú. Settlers from central Europe show their preference towards Paraná, where they have adapted themselves spendidly. The main occupation of the population is dedicated to picking yerba-mate, coffee-planting and timber extraction. This State breeds cattle, horses, mules, etc. Paraná possesses a very fertile soil and has a brilliant future. There are 1.470.235 kilometres of railways and the producing regions are connected by a good network of highways. Excellent building woods, chiefly pine and imbuia, are to be found, as well as medicinal plants, yerba-mate (mostly growing native), coffee, sugar, wheat, linen, hay, barley, tea, cotton, cereals and fruits, bananas being the most important from a commercial standpoint. The soil contains coal, gold, iron, marble, copper, mercury, antimony, diamonds, manganese, beryl, lead, sulphur, salgemo, saltpetre, kaolin, cement, and large waterfalls. Mineral water springs exist in the municipalities of Colombo, Rio Branco, Campo Largo, Palmeira, Prudentopolis, Guarapuava, Palmas, Tibagi and others. The State's fauna has jaguars, deer, tapirs, wild pigs, monkeys, ant-eaters, cotias, pacas, and various birds, as tucans, parrots, partridges, wood pigeons etc. Total value of industrial production in 1929 was 69.555 contos.

Thermal Springs

STATE OF SANTA CATARINA

Area, 94.998 sq. kilometres. Population 1.061.113; density per sq. kilometre 11.28. Capital, Florianopolis, with 48.321 inhabitants. Average temperature 21° centigrade; 10° below 0 has been recorded. This State is preferred by European immigration, specially by Germans. Principal articles of foreign exports are: — hides, manioc flour, bananas, leaf-tobacco, Brazilian tea (yerba-mate) in large quantities, timber etc. Foreign trade in 1933: — exports £ 324.402 (26.162 contos); imports £ 185.018 (14.541

contos). Principal ports : Florianopolis, Itajai and São Francisco. There are 1.182.607 kilometres of railways and good highways. It produces excellent building timber, such as pine, imbuya, peroba, tajubá, subrajú, garuba and cedar. It has medicinal, resinous, oleaginous and toxical plants ; as well as fruit trees, Brazilian tea, manioc, coffee, beans, rice, maize, tobacco, wheat, rye, barley, etc. The following minerals exist : — coal, gold, lead (the most important mines of Brazil), iron, copper, antimony, marble, and mineral waters. The fauna is similar to that of the State of Paraná. Coatswise trade in 1931 : — imports 77.761 contos ; exports 70.749 contos. Shipping is done through the ports of Florianopolis, Itajaí, São Francisco, Laguna and Imbituba. Principal articles produced are Brazilian tea, butter, cheese, lard, coffee, manioc flour, sugar, rice, beans, rye, wheat flour, tobacco, maize, pork, shrimps, fish, hides, bananas, oranges, timber etc. Value of industrial production in 1929 was 81.076 contos.

STATE OF RIO GRANDE DO SUL

Area, 285.289 sq. kilometres. Population 3.263.944 ; density per sq. kilometre 11.45. Capital, Porto Alegre, with 280.831 inhabitants. Average temperature 17° in summer and 8° centigrade in winter ; lowest on record 5° below zero. Principal articles of foreign exports are lard, tinned meat, frozen beef, hides, wool, skins, rice, sugar, bran, manioc flour, beans, tobacco, Brazilian tea, timber etc. Foreign trade in 1933 : — exports £ 1.451.242 (113.979 contos) ; imports £ 1.605.121 (123.774 contos). Principal ports : Porto Alegre, Rio Grande, Pelotas, Jaguarão, Passo das Pedras, Santana do Livramento, Quaraí, Uruguaiana, Itaquí, São Borja, Bagé, Porto Xavier etc. The State is well served by highways and rivers and there are 3.138.095 kilometres of railways. It produces rice, beans, maize, manioc, sugar cane, potatoes, tobacco, wheat, linen, hay, barley, oats, Brazilian tea, vegetables, oranges, grapes etc. There is excellent timber, consisting of cedar, pine, peroba, jacarandá, canela, ipê, caíuva, eucaliptus etc. Among the minerals there are : — coal, gold, agates (the most beautiful in the world), copper, iron, marble, precious stones, tin, kaolin, beryls, topazes etc. There is much cattle of excellent quality. It breeds cattle, horses, mules, pigs, sheep and goats. Coastwise trade in 1929 : — imports 344.452 contos ; exports 339.964 contos. Value of industrial production in 1929 was 344.095 contos.

STATE OF MINAS GERAIS

Area, 593.810 sq. kilometres. Population, 8.024.177 ; density per sq. kilometre 13.54. Capital, Belo Horizonte, with 135.112 inhabitants. Maximum highland temperature 29° ; maximum lowland temperature 32° centigrade. The climate is excellent and very suitable for Europeans. It is an inland State without any seaports, therefore it does not appear in the Federal export statistics. However, Minas Gerais is one of the most important States of the Union, from an economic and financial aspect. Owing to its mineral wealth, to the development of its agriculture and cattle breeding, Minas Gerais occupies first place in various fields of national activity. It were idle to mention its mineral deposits ; suffice it to say that, of gold alone, there are 227 mines already studied, and that its iron deposits could supply the world's requirements during centuries. It appears as if nature desired to focus in Minas Gerais its inventive capacity for producing ores and minerals. There are some marvelous works of natural architecture in the way of caves, grottoes and recesses, while we must not forget the luxuriant and capricious vegetation which adorn its lofty mountains and spreads out along the fertile banks of its mighty rivers. As to industries there are breweries, brandy, cotton, goods, cheese, milk, butter, bacon, lard, cheese, butter, maccarroni, iron, soap, hats, etc. Textile mills number more than one hundred and turn out cotton

cloth, worsteds, calicoes, hosiery etc. The cattle industry is one of the most advanced in the country, both as to quality and quantity, specially as regards oxen, pigs and sheep. The dairy industry is really notable. In this State are to be found the gold mines of Morro Velho, Passagem Descoberto, São Bento and several others. Its marble and

manganese ore reserves are well known. There are many kinds of timber, suitable for every purpose. Exports consist chiefly of oxen, pigs, horses, hides, coffee, tobacco, sugar, brandy, cotton goods, cheese, milk, butter, bacon, lard, beans, maize, beef, tallow, grease, birds, mineral waters, fruits, potatoes, timber, manganese, diamonds, gold, iron, mica, precious stones, etc. Value of industrial production in 1929 was 329,735 contos.

STATE OF GOIÁZ

Area, 660,193 sq. kilometres. Population 791,959 ; density 1,20 per square kilometre. Capital, Goiáz, with 28,217 inhabitants. Average temperature in the northern part 25°; in the southern part 19° centigrade. Goiáz does not figure in either foreign or coastwise trade statistics, owing to its position as an inland State without fluvial or sea ports. Its production finds its way out through the neighbouring States of Mato Grosso, Pará, Maranhão, Piaui, Baia, Minas Gerais, and São Paulo. The State runs from North to South and stretches from Pará to São Paulo, therefore its soil possesses every geological, forestal and climatic aspect of the country. It contains gold, iron, diamonds, cristal, copper, manganese, mica, sulphur, nickel, marble, turmalines, topazes, sulphurous, ferruginous and thermal springs, monazitic sands etc. The flora consists of woods suitable for cabinet-making, building and for dyes, medicinal, oleaginous and resinous plants, babassú in great abundance, burití, bacaba, jussara etc. The fauna has jaguars, wild pigs, deer, tapirs, monkeys anteaters and other animals of valuable pelts. Goiáz raises cattle, horses, pigs, goats and sheep ; cattle raising and cereal culture constitute the bases of the State's economic life. Through situated away from the civilizing influence of the sea, this State owing to its immense mineral and vegetable wealth, represents a vast natural reserve for future generations to draw upon. It is intended to construct therein, in the near future, the Capital of the Republic, therefore, Goiáz, owing also to its privileged geographical position, is destined to establish a new cycle of Brazilian civilization. Value of its industrial production in 1929 : 2.410 contos.

STATE OF MATO GROSSO

Area, 1,477,041, sq. kilometres. Population 391,480 inhabitants ; density per sq. kilometre 0,26. Capital, Cuiabá with 43,885 inhabitants. Average temperature 24° centigrade. Principal articles of foreign export : — hides, skins, rubber, coffee, Brazilian tea, timber etc. Foreign trade in 1933 : — exports £ 17,455 (1,438 contos); imports £ 56,887 (4,406 contos). Principal ports are : Porto Murtinho, Porto Esperança, Corumbá (the most important), Cuiabá and Jaguará-mirim. There are 1.171,210 kilometres of railway lines and a good fluvial system. This State has immense tracts of virgin forest, where may be found excellent timber, as cedar, jequitibá, aroeira, jatobá etc., medicinal, oleaginous and resinous plants, ipeca, salsaparrilha, copaíba, caroba, quinine, gencian, arnica, vanilla, and cambará. A large commerce is done in ipeca. There are vast plantations of babassú, tubercles, rubber trees, maniçoba, mangabeira, caucho etc., all native to the soil. It is the home of the Vitória Regia, that beautiful flower the leaves of which sometimes attain a width of 2 metres. Mato Grosso produces wheat, sugar cane, rubber, beans, tobacco, maize, rice, cotton, Brazilian tea, manioc, cocoa, coffee, Brazil nuts, vegetables and various kinds of tropical fruits such as bananas, oranges, mangoes, alligator pears, cashews, pineapples etc. The soil is rich in minerals as gold, copper, iron, lead, palladium, saltpetre, marble, manganese, diamonds, precious stones as topazes, saphires, rubies and aguamarines. The exploration of the mineral wealth is in the hands of adventurers, called "faiscadores", who devastate the alluvial fields of diamonds and carbonates. The value of its industrial production in 1929 was 3,195 contos. Coastwise trade in 1931 : — imports 5,059 contos ; exports 604 contos.

ETAT DE PARANÁ

BRASILIEN

Lage zwischen 5° 10′ noerdl. und 33° 46′ 10″ suedl. Breitengrad und zwischen 8° 21′ 24″ oestlich. und 30° 37′ 09″ westlich. Laengengrad von Rio de Janeiro. Bundeshaupstadt.

Bevoelkerung: 44.002.095 Einwohner. Flaechenraum: 8.511.189 qkm. Es ist ein Land mit mittlerem Klima, da es weder die Hitze Afrikas noch die starke Kaelte Europas aufweist; alle Voelker der Erde haben sich ihm angepasst, selbst in dem duerren Gebiet Nordostens, wo sich portugiesische, spanische und italienische Einwanderer finden, sowie orientalische Ansiedler aus der Tuerkei, Syrien, Aegypten und anderen Laendern. In den Staaten, die dem Aequator am naechsten liegen und am heissesten sind, Amazonas und Pará, leben Italiener, Englaender, Deutsche, Spanier, Portugiesen, und Orientalen, sehr gut, besonders gut haben sich dort die Japaner angepasst. Im Nordosten wird das Klima durch den sanften Wind gemildert, eine bestaendig wehende Brise, welche das Gebiet erfrischt und es fuer das Leben der Menschen angenehm macht. In Amazonas und Pará machen die bestaendigen Regenfaelle die Hitze geringer und gestalten die umgebende Luft guenstig fuer die Existenz der Menschen. Die uebrigen Staaten alle bieten den Voelkern der gemaessigten Zone ein angemessenes Klima. Das Problem der Kolonisation ist in dieser besonderen Hinsicht sehr leicht zu loesen.

Brasilien grentzt im Norden an Franzoesisch, Hollaendisch und Englisch-Guyana, durch den Oyapockfluss und die Bergketten von Tumucumague und Acaraí getrennt; an die Republik Venezuela, durch die Paracaimagebirgskette getrennt; und an die Republik Columbia; im Westen an die Republik Perú, durch den Japuráfluss in einer geraden Linie von der Muendung des Apaporis getrennt, und durch den Javarifluss; an Bolivien abgetrennt, durch eine gekruemmte Linie, die vom Madeira zum Javari gezogen wird, durch die Fluesse Mamoré, Guaporé, Verde und Paraguay; an die Republik Paraguay, durch den Apafluss, die Maracajúgebirgskette und den Fluss Paraná abgetrennt; an den Staatenbund

Icarai — Niterói — Baía do Rio de Janeiro

Argentinien, durch die Fluesse Iguassú, Santo-Antonio, Pepiriguassú und Uruguay; im Sueden an die suedliche Republik Uruguay, abgetrennt durch den Fluss Quaraím, Cochilha de Santana und die Fluesse Jaguarão und Chui. Im Osten grenzt es an den Atlantischen Ozean.

Sein Gebiet ist im Allgemeinen uneben und teilt sich in drei sehr verschiedene Gegenden: die erste schliesst

die Flussbecken des Amazonas, des Tocantins und des Parnaíba ein, die zweite schliesst den noerdlichen Teil des Flussbeckens des Prata ein oder vielmehr die Flussbecken des Paraná, des Paraguay und des Uruguay, brasilianischer Teil; die dritte umfasst das Flussbecken des São Francisco. Seine Haupthaefen sind: Manáus im Staat Amazonas, Belém in Pará, São Luiz und Alcantara in Maranhão, Parnaíba in Piauí; Camocim, Fortaleza und Aracatí in Ceará; Natal in Rio Grande do Norte; Cabedelo, in Paraíba, Recife und Tamandaré, in Pernambuco; Maceió, Alagôas und Penedo in Alagôas; Aracajú in Sergipe; Todos os Santos, Camamú, Ilhéos, Porto Seguro und Caravelas in Baía; São Matéus und Vitória in Espirito Santo; Campos, Macaé, Cabo Frio, Rio de Janeiro, Angra dos Reis, Paratí im Staat Rio de Janeiro; Ubatuba, São Sebastião, Santos, Iguape, Cananéa in São Paulo; Paranaguá, Antonina in Paraná; Florianopolis, Laguna in Santa Catárina; Pelotas, Porto Alegre, Santana do Livramento, Rio Grande im Staat Rio Grande do Sul.

Es wird durch ein ausgedehntes Flussnetz bewaessert, welches den Innenhandel erleichtert und die noetigen Hilfsmittel fuer den Fortschritt vieler Gebiete darbietet. Unter seinen Hauptfluessen unterscheiden sich, im Norden beginnend:

Der Amazonas, in Wassermenge, der groesste Fluss der Erdkugel, entspringt in Perú, durchfliesst die Staaten Amazonas und Pará und muendet in den Atlantischen Ozean nach einem Laufe von 5.571 km., 3.165 derselben in brasilianischem Gebiet. Bevor er in Brasilien eintritt, hat er die Namen Tunguragua und Maranhão, und in Brasilien den Namen Solimões, bis er den Fluss Negro aufnimmt und von dort bis zum Ozean hat er den Namen Amazonas. Seine Hauptnebenfluesse in Brasilien sind auf der rechten Seite: der Javarí, welcher Brasilien von Perú trennt, der Jutaí, der Juruá, der Tefé, der Coari, der Purús, der Madeira, der Tapajóz und der Xingú, und auf der linken Seite: der Içá oder Putumaio, der Japurá oder Caquetá, der Negro, der Jamundá oder Nhamundá, welcher Pará vom Amazonashochlande trennt, und der Trombetas.

Der Tocantins, welcher unter dem Namen Maranhão in Goiáz entspringt, durchfliesst diesen Staat und den von Pará, nimmt auf der linken Seite den Araguaia auf und muendet unter dem Namen Pará 165 km. unterhalb von Belém. Sein Gesamtlauf betraegt 2.220 km.

Der Araguaia trennt den Staat Goiáz von Mato Grosso und bildet in der Mitte seines Laufes die Insel Santana oder Bananal.

Der Parnaíba, welcher auf der Gebirgskette von Tabatinga entspringt, dient als Grenze zwischen den Staaten Piauí und Maranhão und muendet unterhalb der Stadt Parnaíba in den Ozean. Seine hauptsaechlichsten Nebenfluesse sind der Gurguéia und der Canindé.

Der São Francisco, welcher auf der Bergkette von Canastra in Minas Gerais entspringt, durchfliesst diesen Staat, trennt den von Pernambuco vom Staate Baía und den von Alagôas von dem Gebiet von Sergipe und muendet, nach einem Laufe von 2.500 km., in den Ozean. Unterhalb der Stadt Joazeiro bildet er den beruehmten Wasserfall von Paulo Afonso.

Der Paraná, einer der groessten Fluesse Amerikas, bildet mit dem Uruguay den Fluss Prata. Er wird durch die Vereinigung des Flusses Rio Grande mit dem Parnaíba gebildet, die im Staate Minas entspringen und ihn von São Paulo und Goiáz trennen. Der Paraná trennt die Staaten São Paulo und Paraná von dem Staate Mato Grosso; er bildet die Grenze zwischen Brasilien und der Republik Paraguay, und zwischen dieser und der Republik Argentinien. Seine Hauptnebenfluesse im Gebiete von Brasilien sind: der Fluss Pardo in Mato Grosso, der Tietê in São Paulo, der Paranapanema, der diesen Staat von Paraná trennt, und der Curitiba oder Iguassú im Staate Paraná.

Der Paraguay, der groesste Nebenfluss des Paraná entspringt in den sieben Seen auf der Gebirgskette von Pari in Mato Grosso, durchfliesst den See von Xaraies

ETAT DE SANTA CATHARINA

und trennt teilweise den Staat Mato Grosso von Bolivien und die Republik Paraguay von Argentinien. Sein Lauf ist laenger als 2.000 km. Seine bedeutendsten Nebenfluesse in Brasilien sind: der São Lourenço, durch den Cuiabá vergrossert, der Taquari, der Mondego und der Apá, die Grenze zwischen Brasilien und Paraguay.

Der Uruguay entspringt im Norden des brasilianischen Staats Rio Grande do Sul, trennt Brasilien und die Republik Uruguay von dem Staatenbund Argentinien und bildet mit dem Paraná den Fluss Prata. Er empfaengt auf der linken Seite den Ibicui in Brasilien, den Quaraim, welcher Brasilien von der Republik Uruguai trennt und den Fluss Negro im letztgenannten Lande.

Das Land hat eine Ausdehnung von 7.920 km. an der Kueste des Atlantischen Ozeans und ein ungeheuer grosses Gebiet in dem sich alle auf der Erde bekannten Mineralien, sowie auch die seltensten Hoelzer in den dichtesten und ausgebreitesten Waeldern aller Erdteile finden. Von geradezu wunderbarer Fruchtbarkeit erzeugt der Boden alles, wegen der Verschiedenheit des Klimas, im Norden, im Innern und im Sueden. In seinen Waeldern finden sich mehr als 3.500 verschiedene Essenzenarten, von denen viele schon im Handel und in der Industrie ausgebeutet werden.

Durch vier Jahrhunderte der Zivilisation hindurch hat der Mensch es noch nicht erreicht, alle die Gueter auszunuetzen, die ihm die Natur so freigebig bietet, ohne eine weitere Anstrengung von ihm zu fordern, als die Hand auszustrecken, um sie in Empfang zu nehmen. Es handelt sich in diesem Falle um folgende Erzeugnisse wildwachsender Pflanzen: Kakao, Mate, Guaraná, Babassú, Vanille, Carnaúba, Tucum, Jarina, Piassava, verschiedene Kokosarten, Rohgumi, Mangaba, Massaranduba, Maniçoba, Sorva, Chicle (Kaugummi), Guttapercha, u. s. w.; und unter den Hoelzern: Zeder, Tanne, Acapú, Andiroba, Baguassú, Copiuba, Freijó, Gonçalo Alves, Guajuvira, Imbuia, Itaúba, Jacarandá, Lapacho, Louro vermelho, Macacauba, Marupá, Massaranduba, Gelbholz, Brasilholz, Rosenholz, Peroba, Rotholz, Pau mulato, Quebracho, Sebastião de Arruda, Sucupira, um nur die aufzuzaehlen, die in Handel und Industrie am bekanntesten sind; unter den hiesigen Heilkraeuterr, Ipecacuanha, Chinarinde, Jatobá, Jalapa, Salsaparrilha, die am meisten im Handel bekannt sind u. s. w.

"Lixeira" (Curatella americana L., guariroba (Cocos coronata Mart.) et Salvertia convallariaeodora, St. Hil.). Serra de Tapirapoam Mato Grosso

Der Ueberreichtum, den man im Pflanzenreich beobachtet, findet sich auch im Mineralreich; Adern von Edelmetallen sind ueberall vorhanden, einige an der Erdoberflaeche: Gold, Eisen, Diamanten, Carbonate, Edelsteine aller Gattungen, Nickel, Blei, Silber, Kupfer, Zinn, Saphire, Smaragde, Perlen, Rubine, Aquamarine, alles, was erforderlich ist, um ein grosses Volksvermoegen zu schaffen. Dort finden sich goldfuehrende Anschwemmungen, der Hand des einfachsten Mannes erreichbar.

Diamanten und Carbonate, auf deren Suche sich Abenteurer aus aller Welt begeben, um so ein ungeheures Vermoegen zu verwuesten, welches sie sich auf unrechtmaessige Weise aneignen. Und im Tierreich findet man die Unzen (kleine Panther), die Hirsche, die Kasuare, die Seriemas, die Reiher, die Cactetús, die Queixadas, die Capivaras, die Fischottern, die Papageien, die Araras, die Canindès, die Guerteltiere, die Pacas, die Schildkroeten, die Schlammschildkroeten, die Affen, die Jabutís, die Jacús, die Wasserratten, die Eidechsen, die riesigen Schlangen, die amerikanischen Krokodile und eine ungeheuer grosse Anzahl von Tieren mit schmackhaften Fleisch und kostbaren Fellen. Unendlich gross und unvergleichlich ist die Menge von Fischen in den Fluessen und an den Meereskuesten und fordert die Initiative von Industrie und Handel heraus. Unter ihnen sind besonders ausgezeichnet der Surubim, der Pirarucú (brasilianischer Stockfisch), der Cavala, der Walfisch, und viele andere.

Dieses Land, fuer die allgemeine, gesetzlich geregelte Einwanderung geoeffnet, bildet eine Republik, in zwanzig Staaten, ein Territorium und einen Bundesdistrikt eingeteilt, in welcher alle Menschen des Erdbodens Arbeit, Freiheit, Gerechtigkeit und Wolhlsein finden.

ACRE

Flaechenraum : 148.027 qkm. Bevoelkerung : 121.583 Einwohner; Bevoelkerungsdichte: 0, 82 auf 1 qkm. Hoechsttemperatur : 34 ; niedrigste Temperatur : 19°. Hauptstadt Rio Branco mit 26.231 Einwohnern. Ein aeusserst reiches Gebiet infolge der ausserordentlichen Fruchtbarkeit des Bodens, sowie der unermesslichen Bestaende an Wald, die es birgt, der Vorzueglichkeit der seltensten Holzarten, wie der ungeheuer grossen Gummibaumwaelder, die sich hier finden, und endlich auch wegen der vielen schiffbaren Fluesse, die dasselbe durchziehen. Zu den Fluessen, die seinem Handel dienen, zaehlt man den Javari, den Juruá, den Purús, den Acre und den Abunã. Der Handel mit dem Ausland wird durch den Hafen von Manáus vermittelt. Seine wichtigsten Haefen sind Rio Branco, Xapurí, Purús, Tarauacá und Juruá.

In Jahre 1931 wurden durch diese Haefen aus den Staaten Waren in Werte von 4.380 Contos eingefuehrt und solche im Werte von 7.324 Contos ausgefuehrt. Sein Kuestenschiffahrtshandel erzielte also die Gesamtsumme von 11.704 Contos. Seine Produkte sind Gummi, Balata, Haeute u. s. w. Seine wichtigste Industrie ist die Gewinnung von Gummi, Balata und Hoelzer.

AMAZONAS

Flaechenraum : 1.825.997 qkm. Bevoelkerung : 459.271 Einwohner. Bevoelkerungsdichte : 0,25 auf 1 qkm. Hauptstadt : Manáus, mit 86.496 Einwohner. Durchschnittstemperatur 26°, Hoechsttemperatur 34°.

Exportprodukte : Gummi, Kakao, Kastanien, Hoelzer, Leder, Haeute. Export nach dem Auslande, 1933 : durch den Hafen von Manáus, 33.720 Contos ; durch den Hafen von Itacoatiara : 822 Contos. Gesamtsumme : 34.542 Contos oder 432.529 £. Import vom Auslande : ueber Porto Velho : 2 Contos ; ueber Manáus : 7.447 Contos. Gesamtsumme : 7.449 Contos oder 95.524 £. Export nach den Staaten in 1931 : 9.189 Contos. Import von den Staaten : 40.066 Contos. Der Staat enthaelt zahlreiche shiffbare Fluesse, unter ihnen den Amazonas, den groessten Fluss der Welt, dem viele Nebenfluesse zufliessen, welche die Zirkulation seiner Reichtuemer erleichtern. Das Gebiet des Flusses Amazonas, das zum Staate gehoert, erstreckt sich zwischen der Muendung des Javarí und der des Jamundá, und die Nebenfluesse, die in diesem Teile dem Staate dienen, sind : der Javarí, der Jundiatiba, Jutaí, Juruá, Tefé, Coari, Purús, Madeira, Içá, Japurá, Negro, und Atuman, die ihrerseits auch zahlreiche schiffbare Zufluesse haben. Der Staat besitzt auch 5.087 km. Eisen-

ETAT DE RIO GRANDE DO SUL

bahnstrecken. In seinem Gebiet finden sich die grossen natuerlichen Reserven von Zedernholz, Bacurí, Ipé, Massaranduba, Cumarú, Itaúba, Umarí, Acapú, Páu marfim, Páu tartaruga, Gummibaum. Balata, Vanille, Kastanien, Guaraná und vielen andern von unschaetzbarem Werte. Vershiedene Getreidearten werden angebaut. Wert der Industrieproduktion, 1929: 7.736 Contos.

PARÁ

Flaechenraum: 1.362.966 qkm.; Bevoelkerung: 1.616.403 Einwohner. Bevoelkerungsdichte: 1,18 auf 1 qkm. Hauptstadt: Bélém, mit 294.944 Einwohnern. Durchschnittstemperatur 26° und Hoechsttemperatur 34°. Ausfuhrprodukte: Schmalz, Leder, Haeute, Rohbaumwolle, Reis, Gummi, Kakao. Die Ausfuhr nach dem Auslande war im Jahre 1933 durch den Hafen von Amapá im Werte von 112 Contos; ueber Belém 48.600, im Gesamtwert also 48.712 Contos oder 607,181 £. Seine Einfuhr im selben Jahre durch den Hafen von Belém belief sich suf den Wert von 27.865 Contos oder 363,714 £. Eisenbahnen: 374.300 km. Der Wert seiner Industrieproduktion betrug im Jahre 1929: 37.050 contos. Die Verkehrsverbindungen werden zum groessten Teile durch das ausgedehnte Flussnetz vermittelt, welches das Gebiet durchzieht. Da der Staat die ungeheuer grosse Muendung des Flusses Amazonas mit dem Labyrinth der Engen und Kanaele umschliesst, besitzt er viele schiffbare Fluesse, unter ihnen den Tapajóz, den Xingú, den Anapú, den Tocantins, den Jamundá, den Trombetas, den Muicurú, den Parú, Jarí, Maracá, Araguarí, Oiapoc, Uaçá, Cassíporé, Cunani, Calçoene, Amapá, Carapaporis und Gurupi. Die Produkte sind Bauhoelzer, Arzneipflanzen, besonders Ipecacuanha, Copaíba, Salsaparrilha, u. s. w., Balata, Gummi, Kakao, Kastanien, Gewuerznelken, Tabak, Baumwolle, Reis, Mais, Maniok, Zuckerrohr, Vanille, Urucú, Fruechte, Assaí, Babassú, Guaraná, u. s. w. Bedeutend ist sein Handel mit Haeuten von Krokodilen, Schlangen, Schildkroeten, Eidechsen und mit Fodern von seltenen Voegeln. Angebaut werden wie in allen Staaten Brasiliens: Reis, Bohnen, Maniok, Ricinuspflanzen, verschiedene Fruechte. An Bodenschaotzen finden sich: Gold, Steinkohlen, Marmor, Quecksilber, Zink, Blei, Mangan, Granit, Aluminium, Kupfer, Eisen, Kristalle, Edelsteine, u. s. w.

Place de la Liberté — Bel Horizonte — Etat de Minas Geraes

MARANHÃO

Flaechenraum: 346.217 qkm. Bevoelkerung: 1.242.399 Einwohner; Bevoelkerungsdichte: 3,58 auf einen qkm. Hauptstadt: São Luiz mit 66.482 Einwohnern. Hoechsttemperatur 35°. Durchschnittstemperatur 27° und Minimaltemperatur 21°. Exportprodukte nach dem Auslande:

Leder, Haeute, Rohbaumwolle, Reis, Kleie, Maniokmehl, Ricinus, Baumwolkerne, Babassú u. s. w. Im Jahre 1933 belief sich der Wert seiner Ausfuhr nach dem Auslande auf 12.751 Contos oder 162.724 £; seine Einfuhr aus dem Auslande belief sich auf den Wert von 7.607 Contos oder 99.971 £. Sein Kuestenschiffahrtsbandel betrug im Jahre 1931: Einfuhr aus den Staaten, 42.775 Contos; Ausfuhr nach den Staaten: 36.907 Contos; der Gesamtwert seines Innenhandels erreichte den Wert von 79.682 Contos. Eisenbahnen: 450.652 km. Seine hauptsaechlichsten Fluesse sind: Gurupi, Maraccassumé, Turiassú, Mearim, Itapicurú, Parnaiba und Tocantins. Das Klima ist fuer Europaer zutraeglich, es ist feucht an der Kueste und trocken im Innern. Die Produkte sind: Baumwolle, Zuckerrohr, Taback, Kaffee, Reis, Mais, Bohnen, Vanille, Carnaubawachs, Jalapa, Kakao, Ipecacuanha, Indigo, Copaibaoel, Gummi, Maniçoba, Mangabeira, Carnauba, Babassú, und Holz fuer Bauten, Faerberereien und Tischlereien. In seinem Gebiete finden sich Eisen, Blei, Gold, Kupfer, Schwefel, Marmor, Salpeter, Antimonium, u. s. w. Die bedeutendsten Haefen sind: São Luiz (Hauptstadt), Turiassú, Guimarães, Alcantara und Tutoia. Der Wert seiner Industrieproduktion betrug im Jahre 1929: 21.042 Contos.

PIAUÍ

Flaechenraum 245.582 km. Bevoelkerung 887.055 Einwohner; Bevoelkerungsdichte 3.62 auf 1 gkm. Hauptstadt Terezina mit 58.510 Einwohnern. Durchschnittstemperatur 27°. Ausfuhrprodukte nach dem Auslande: Leder, Haeute, Carnaubawachs, Rohbaumwolle, Ricinus, Baumwollkerne, u. s. w. Im Jahre 1933 wurden Waren im Wert von 1.884 Contos oder 24.996 £ exportiert und solche im Werte von 1.895 Contos oder 25.026 £ importiert. Sein Kuestenschiffahrtshandel erreichte im Jahre 1931 folgende Werte: Einfuhr von den Staaten 18.727 Contos; Ausfuhr nach den Staaten 9.909 Contos. Eisenbahnen: 160.295 km. Die Ausfuhr der Handelsprodukte geschieht auf dem Flusse Parnaiba, dem wichtigsten Entwaesserungslauf, sein Haupthafen ist der von Amarração, durch Eisenbahn mit Parnaiba verbunden. Die Ausfuhr geschieht auch durch die Eisenbahn, São Luiz nach Caxias, durch die Insel "Cajueiros", ueber die Bucht von Tutoia (Hafen in Maranhão), und ueber die Fahrstrassen, welche den Staat mit den angrenzenden Staaten verbinden. Produkte: Carnaubawachs, Babassú, Jalapa, Ipecacuanha, Piassava, Copaiba, Tabak, Kokosnuesse, Gummi, Baumwolle, Zukkerrohr, Reis, Mais, Bohnen, Maniok u. s. w. Das Gebiet besitzt praechtige Felder und ausgezeichnete Weideplaetze, fuer die Rindviehzucht geeignet; diese bildet die Hauptbeschaeftigung der Bevoelkerung. Der Wert seiner Industrieproduktion betrug im Jahre 1929 die Summe von 1.211 Contos.

CEARÁ

Flaechenraum 148.591 gkm. Bevoelkerung 1.739.062 Einwohner, Bevoelkerungsdichte 11.70 auf 1 gkm. Hauptstadt Fortaleza, mit 133.066 Einwohnern. Durchschnittstemperatur 30°, Minimaltemperatur 25°. Hauptausfuhrprodukte nach dem Auslande: Leder, Haeute, Rohbaumwolle, Carnaubawachs, Klei, Maniokmehl, Mamona, Baumwollkerne, Viehfuttermittelmasse, u. s. w. Die Ausfuhr nach dem Auslande war im Jahre 1933 im Werte von 36.551 Contos oder 439.752 £; die Einfuhr erreichte den Wert von 17.849 Contos oder 232.795 £. Schiffahrtshandel im Jahre 1931: Einfuhr von den Staaten im Werte von 101.820 Contos; Ausfuhr nach den Staaten im Werte von 46.069 Contos. Seine Haefen sind: Camocim, Acaraú, Fortaleza und Aracati. Schiffbare Fluesse sind nicht vorhanden. Der Staat ist von Fahrstrassen durchzogen; die Verteilung der Produkte geschieht vermittelst dieser Strassen und des Eisenbahnnetzes von Ceará, welches 1.240.029 km. zaehlt.

Produkte: Reis, Mais, Bohnen, Maniok, Tabak, Carnaubawachs, Baumwolle, Zuckerrohr, Kaffe, u. s. w. Im Boden finden sich Goldminen, Eisen, Kristalle, Glimmer, Talcum, Amianth, Kupfer, Blei, Antimonium, Quecksilber, Plombagin, u. s. w. u. s. w. Im Staate wird Rindviehzucht betrieben. Die Gewerbtaetigkeit hat grosse Fortschritte gemacht, es bestehen dort viele Fabriken fuer Schuhwaren, Huete, Stoffe, Seife, Kerzen, Naehrmittelmasse, Cajuwein und andere Obstweinarten. Der Staat besitzt mehrere Salzwerke, die ein sehr geschaetztes Salz hervorbringen. In seinem Kuestenschiffahrtshandel sind die hauptsaechlichsten Waren: Baumwolle, Mais, Wachs und Carnaúba, Trockenfleisch, Leder, Haeute Strohhuete, Spitzen, Stoffe, Netze, lebendes Rindvieh, Salz, Fische, u. s. w. Der Wert seiner industriellen Produktion war im Jahre 1929: 21.191 Contos.

Plantation de tabac — Cachoeira — Etat de Bahia

RIO GRANDE DO NORTE

Flaechenraum: 52.411 qkm. Bevoelkerung 818.645 Einwohner. Bevoelkerungsdichte 15,62 auf 1 qkm. Durchschnittstemperatur 27° und 23° im Winter. Hauptstadt Natal mit 46.090 Einwohnern. Hauptausfuhrprodukte nach dem Auslande: Leder, Haeute, Rohbaumwolle, Carnaúba, Kleie, Baumwollkerne, Viehfuttermasse, u. s. w. Handel nach dem Auslande im Jahre 1933: Ausfuhr im Werte von 9.334 Contos oder 107.337 £; Einfuhr: 5.499 Contos oder 70.191 £. Schiffahrtshandel im Jahre 1931: Wert der von den Staaten eingefuehrten Waren, 42.896 Contos. Wert der Ausfuhr nach den Staaten: 39.377 Contos. Seine Haefen sind: Mossoró, Macau und Natal. Ausdehnung des Eisenbahnnetzes zum Dienst des Staates: 495,845 km. Die Produkte sind: Reis, Tabak, Mais, Bohnen, Maniok, Kartoffeln, Zuckerrohr. Die Hauptindustriezweige sind Viehzucht und Salzgewinnung, es gibt auch Fabriken fuer Gewebe, Moebel, Seife, Leder, Tabak, Wein, Branntwein. Der Wert der Industrieproduktion war im Jahre 1929: 4.616 Contos.

PARAÍBA

Flaechenraum: 55.920 qkm. Bevoelkerung 1.464.600 Einwohner; Bevoelkerungsdichte 26,19 auf 1 qkm. Hauptstadt: João Pessôa mit 90.929 Einwohnern. Die Hauptausfuhrprodukte sind: Leder, Haeute, Rohbaumwolle, Zucker, Baumwollkerne, Oel aus Baumwollkerne, Viehfuttermittelmasse, u. s. w. Im Jahre 1933 war der Handel nach dem Auslande: Ausfuhr im Werte von 11.145 Contos oder 124.741 £; Wert der Einfuhr: 14.248 Contos oder 184.969 £. Sein Schiffahrtshandel war im Jahre 1931: Einfuhr von den Staaten 39.595 Contos; Ausfuhr nach den Staaten 63.105 Contos. Eisenbahnen: 472.354 km. Der Staat besitzt keine schiffbaren Fluesse, aber ein gutes Fahrstrassensystem, das die Verteilung und Zirkulation seiner Produkte erleichtert. Sein Klima ist heiss und trocken, die Temperatur ist im Durchschnitt 27° im Sommer und 23° im Winter. Die Produkte sind: Reis, Mais, Bohnen, Kartoffeln, Carnaúba, Copaíba, Baumwolle, Tabak, Kaffee, Maniok, Gemuese, Zuckerrohr, Kokosnuesse. Im Boden finden sich: Gold, Salpeter, Eisen, Blei, Kupfer, Aluminium, Schwefel, Glimmer, Granada, Marmor, u. s. w. Es finden sich warme Quellen, deren Wasser benuetzt wird; besonders wichtig sind die des "Brejo das Freiras". In Paraíba ist die Viehzucht bedeutend, man zuechtet Rindvieh, Pferde, Maultiere, Schweine, Schafe und Ziegen. In Entwicklung befindet sich die Industrie der Fabrikation von Raspelspaenen, Bindfaden, Seilen, Netzen und von chemischen Auszuegen aus Fischfangprodukten.

PERNAMBUCO

Flaechenraum 99.254 qkm. Bevoelkerung: 3.146.678 Einwohner; Bevoelkerungsdichte: 31,77 auf 1 qkm. Hauptstadt Recife mit 421.818 Einwohnern. Hauptexportprodukte nach dem Auslande: Zucker, Leder, Haeute, Rohbaumwolle, Reis, Kaffee, Carnaúbawachs, Klei, Maniokmehl, Mamonabeeren (Ricinus), Baumwollkerne, Baumwolkernoel, Ricinusoel, Viehfuttermassen, u. s. w. Handel nach dem Auslande im Jahre 1933: Ausfuhr nach dem Auslande 34.372 Contos oder 447.728 £; Einfuhr aus dem Auslande 104.648 Contos oder 1.354.686 £. Der Kuestenschiffahrtshandel bestand 1931 aus der Einfuhr von Waren aus den Staaten im Werte von 189.495 Contos, sowie der Ausfuhr nach den Staaten im Werte von 282.363 Contos. Der Hafen, der seine Produkte ausfuehrt, ist Recife, gleichzeitig der Haupttreffpunkt seiner Eisenbahnen und der Schiffe, die sich nach dem Staate begeben. Der Staat besitzt 1.051,528 km. Eisenbahn und hat keine schiffbaren Fluesse. Die Durchschnittstemperatur ist 27° im Sommer und 24° im Winter mit der Hoechsttemperatur von 38° und der niedrigsten

ETAT DE MINAS GERAIS

Temperatur von 20. Der Staat produziert alle Getreidearten und hat eine grosse Anzahl von Obstarten ; besonders gut gedeihen Mangas, Abacaxis, Abacaten, Cajus, Genipapos, Limonen, Feigen, Cajas, Jacas, Brotfrucht, Ingás, Bananen, Orangen, Pflaumen und viele andere. Die Gewinnung von Baumwolle und Zuckerrohr bildet die Hauptzweige des Ackerbaus in Pernambuco. Der Staat ist das wichtigste Zentrum der Zuckerproduktion, und die groessten Zuckerfabriken (72) finden sich dort. Seine Industrie ist gut entwickelt : es gibt Eisengiessereien, Zuckersiedereien, Fabriken fuer Gewebe, Zigarren, Kerzen, Seife, Papier und andere. Die Rindviehzucht ist bedeutend und ser Herdenbestand wird jetzt durch die Aufzucht reinrassiger Tiere verbessert. An Mineralien finden sich Gold, Eisen, Asbest, Kreide, Kupfer, Marmor, Ilmenit, Titaneisen, Edelsteine u. s. w. Pernambuco steht an erster Stelle in der Produktion von Konfekt und im Handel mit allen Arten von Erzeugnissen dieser Industrie. Der Wert der Produktion war 1929 : 232.332 Contos.

ALAGÔAS

Flaechenraum : 28.571 qkm. Bevoelkerung 1.266.046 Einwohner ; Bevoelkerungsdichte : 45,21 auf 1 qkm. Hauptstadt Maceió mit 115.834 Einwohnern. Hauptprodukte der Ausfuhr nach dem Auslande : Haeute, Leder, Zucker, Mamonabeere (Ricinus) Baumwollekerne u. s. w. Sein Handel nach dem Auslande war 1933 : Warenausfuhr, 3.268 Contos im Werte von 38.310 ; Einfuhr aus dem Auslande 11.236 Contos im Werte von 146.228 £. Sein Kuestenschiffahrtshandel war 1931: Einfuhr von Waren aus den Staaten 44.864 Contos; Ausfuhr nach den Staaten 85.288 Contos. Seine Haupthaefen sind Porto Calvo, Maceió und Penedo. Durch den Fluss São Francisco und durch ein Eisenbahnnetz bedient, durch welches er mit Recife und João Pessôa verbunden wird, zaehlt der Staat in seinem Gebiet 361.993 km. Eisenbahn und hat ausserdem ein gutes Fahrstrassennetz, das die hauptsaechlichsten Staedte der Kueste miteinander verbindet. Die Produkte sind : Getreide, Baumwolle, Zuckerrohr, Tabak, Maniok, oel und harzhaltige Pflanzen, Textilpflanzen und Heilkraeuter, Kakao und ausgezeichnetes Holz fuer alle Zwecke. Unter den Mineralien finden sich Gold, Eisen, Glimmer, Edel

steine, Kupfer, Salpeter, Asbest, Kristalle u. s. w. Man vermutet, dass Petroleum vorkommt, nach welchem jetzt Nachforschungen angestellt werden. Die Temperatur ist 27° im Sommer und 22° im Winter. Es finden sich wichtige Fabriken fuer Gewebe, Alkohol, Seife, Tabak, Zucker, Kerzen, Dachziegel, Fliesen, Ziegelsteine und andere. Wert der Industrieproduktion im Jahre 1929 : 50.843 Contos.

SERGÍPE

Flaechenraum: 21.552 qkm. Bevoelkerung: 572.922 Einwohner; Bevoelkerungsdichte: 27,28 auf 1 qkm. Hauptstadt Aracajú mit 53.592 Einwohnern. Seine Durchschnittstemperatur ist 24° im Sommer und 21° im Winter. Hauptausfuhrprodukte nach dem Auslande: Leder, Haeute, Zucker u. s. w. Sein Handel mit dem Auslande war 1933: Ausfuhr, 138 Contos oder 2.139 £; Einfuhr vom Auslande: 2.024 Contos oder 26.972 £. Sein Kuestenschiffahrtshandel war 1931: Einfuhr von Waren aus den Staaten 38.004 Contos; Ausfuhr nach den Staaten, 38.076 Contos. Seine Haupthaefen sind: Aracajú, Villa Nova, São Christovão und Estancia. Sein aeusserst fruchtbarer Boden eignet sich fuer alle Arten des Ackerbaues. Die Waelder enthalten ausgezeichnetes Holz fuer Bauzwecke, Tischlereien und Faerbereien, Heilkraeuter, oel-und harzhaltige Pflanzen. Andere Produkte sind Tabak, Maniok, Mais, Bohnen, Kakao, Kaffee, Gemuese, u. s. w. Der Boden enthaelt Eisen, Schwefel, Gold, Edelsteine. Es wird auch viel Kochsalz gewonnen, man zaehlt etwa 380 Salinen mit dem Flaecheninhalt von fast 1.500 ha. Das Munizip Socorro weist mit 186 Salinen die groesste Salzproduktion auf, dann folgt Aracajú mit mehr als 100 Salinen. In der Fauna finden sich Unzen (Onças), Affen, Tapire, Hirsche, Guerteltiere, Queixadas, Cotias, Pacas, Capivaras, Ameisenbaeren, Kasuare, Seriemas, Rebhuehner, Sabiás (brasilianische Nachtigall), Patativas und eine unendliche Zahl anderer Tiere und groesserer und kleinerer Voegel, die das Gebiet von Baia bis zum Amazonas bewohnen. Die Rindviehzucht ist gut entwikelt; diese Industrie ist auch in allen Staaten des Landes verbreitet. Es finden sich Fabriken fuer Gewebe, Haute, Oele, Konserven, Konfekt u. s. w. Der Wert der Industrieproduktion 1929: 35.624 Contos.

BAÍA

Flaechenraum: 529.379 qkm. Bevoelkerung: 4.432.379 Einwohner; Bevoelkerungsdichte: 3,37 auf 1 qkm. Hauptstadt Salvador mit 346.399 Einwohnern. Die Durchschnittstemperatur ist 25° im Sommer und 22° im Winter. Die Hauptausfuhrprodukte nach dem Auslande: Zeder, Haeute, Mangan, (Braunstein), Rohbaumwolle, Zucker, Kakao (Hauptproduzent), Kaffee, Carnaúbawachs, Kleie, Orangen, Ricinusbeeren, Tabakblaetter (groesster Produzent), Holz u. s. w. Im Jahre 1933 wies sein Handel mit dem Auslande die folgenden Ziffern auf: Ausfuhr im Wert von 170.775 Contos oder 2.162.287 £; Einfuhr 55.190 Contos oder 716.230 £. Der Kuestenschiffahrtshandel betrug 1931: Einfuhr von Waren aus den Staaten, 209.251 Contos. Seine Haupthaefen sind: Salvador, Ilhéus, Canavieiras, Prado, Alcobaça, Caravelas und Viçosa. Der Staat besitzt schiffbare Fluesse unter ihnen bildet der São Francisco die Verbindung fuer den Binnenhandel des Staates mit Alagôas, Pernambuco, Piauí, Goiáz und Minas Gerais. Baía hat in seinem Gebiete 2.104.632 km. Eisenbahnen und ist eine der groessten und wichtigsten Einheiten unter den Bundesstaaten. Der Staat erzeugt prachtvolles Holz fuer Bauzwecke, Tischlereien und Faerbereien; Zuckerrohr, Kaffee, Tabak (der fuer den besten der Welt gilt), Kakao (der als der "leader" auf dem Weltmarkt angesehen wird), Baumwolle, Kokosnuesse, Orangen (die beruehmten Baiaorangen), Getreide, Gemuese und unzaehlige schmackhafte Fruechte. Im Mineralreich findet man Gold, Diamanten und Carbonate (welche allgemein geschaetzt werden), Kupfer, Blei, Eisen, Marmor, Erdpech (das von Maraú ist wegen seiner ausgezeichneten Eigenschaften besonders bekannt), Sandarten, die Monazit enthalten, Mangan, Nickel, Antimonium, Schwefel, Edelsteine, Silber, (in den beruehmten Silberminen von Roberio Dias), Amethyste, Turmaline, Quecksilber, Salpeter u. s. w. Die Fauna ist ausserordentlich reich. Die Handwerk und

ETAT DE GOYAZ

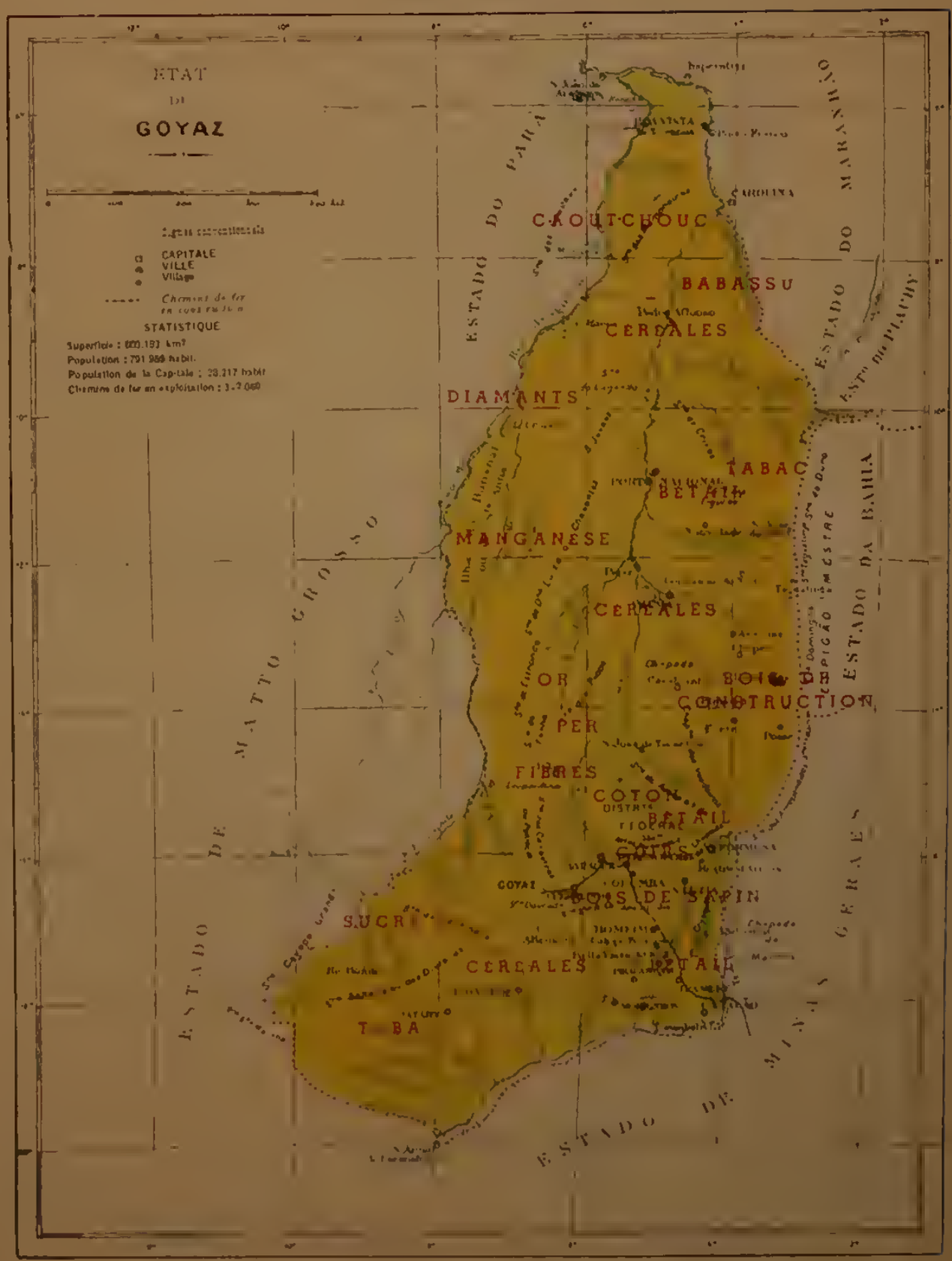

Ackerbauindustrie, sowie die fuer chemsiche Auszuege sind gut entwickelt. Der Wert seiner Industrieproduktion war 1929: 125.881 Contos.

ESPIRITO SANTO

Flaechenraum: 44.684 km. Bevoelkerung: 744.695 Einwohner. Bevoelkerungstdichte: 16.90 auf 1 qkm. Hauptstadt Vitória mit 32.109 Einwohnern. Seine Temperatur wird fuer eine der besten angesehen und uebersteigt nicht das Maximun von 32°. Hauptprodukte der Ausfuhr nach dem Auslande: Leder, Haeute, Kaffee, Holz u. s. w. Sein Handel mit dem Auslande war 1933: Einfuhr im Wert von 1.948 Contos oder 25.085 £. Ausfuhr: 149.792 Contos oder 1.928.752 £. Sein Kuestenschiffahrtschandel mit den Staaten war 1931: Einfuhr von inlaendischen Waren im Werte von 55.859 Contos; Ausfuhr nach dem Innen des Landes: 17.325 Contos. Die Haefen fuer Ein- und Ausfuhr der Waren dieses Handelsaustausches sind: Vitória, São Matéus, Santa Cruz, Guarapari, Anchieta oder Benevente, Piuma und Itapemirim. Der Staat besitzt 774.183 km. Eisenbahnen. Unter den Fluessen, die das Land durchschneiden, befindet sich der beruehmte Rio Doce in der Laenge von 977 km, von denen 222 schiffbar sind. Viele der anderen Fluesse sind fuer kleinere Fahrzeuge schiffbar, was den Umlauf seiner Reichtuemer erleichtert. Es ist ein fuer die Ansiedlung von Europaeern sehr geeignetes Gebiet wegen der Milde seines Klimas und der unberechenbaren Moeglichkeiten, die sich hier dem Kolonisten bieten. Der Staat besitzt ausgezeichnetes Holz fuer Bauzwecke, Tischlereien und Faerbereien, Heilkraeuter wie Ipeca, Chinin, vershiedene Palmenarten u. s. w. Produkte: Kaffee, Zuckerrohr, Baumwolle, Getreide, Kakao, Tabak, Aloe, u. s. w. In diesem Staate finden sich die schoensten Orchideen der Welt. Unter den Fruechten hat man Orangen, Pfirsiche, Abacates, Bananen, Mangabas, Jacas Brottrucht, Sapotis, Jaboticabas, Mangas, Goiabas, Cajus, u. s. w. Im Mineralreich findet man: Salpeter, Gold, Kristall, Eisen, Blei, Korallen, Gips, Kupfer, Schwefel, Glimmer, Mangan, Sandarten, welche Monazit enthalten, Edel- und Halbedelsteine. Der Wert seiner Industrieproduktion war 1929: 10.518 Contos.

ESTADO DO RIO DE JANEIRO

Flaechenraum: 42.404 qkm. Bevoelkerung: 2.162.120 Einwohner. Bevoelkerungsdichte: 51.47 auf 1 qkm. Hauptstadt Niteroi mit 116.429 Einwohnern. Durchschnittstemperatur im Sommer 25° und im Winter 22°. Es gibt hier Staedte mit sehr angenehmem Klima, wie Petropolis, Teresopolis, Nova Friburgo u. s. w. Hauptausfuhrprodukte nach dem Innern sind: Kaffee, Schmalz, Leder, Haeute, Mangan, Rohbaumwolle, Reis, Zucker, Kakao, Carnaúbawachs, Kleie, Bohnen, Bananen, Orangen, Ricinusbeeren, Kastanien, Tabaksblaetter, Holz, Ricinusoel, Viehfuttermasse. Im Jahre 1933 zeigte der Handelsverkehr mit dem Auslande die folgende Ziffern: Ausfuhr 18.436 Contos oder 246.343 £; Einfuhr 9.935 Contos oder 129.407 £. Sein Kuestenschiffahrtshandel 1931 war: Ein-

fuhr von Waren aus den Staaten 17.350 Contos; Ausfuhr nach den Staaten: 7.127 Contos. Der Handelsverkehr mit dem Auslande geschieht durch den Hafen von Niteroi und derjenige mit den Staaten durch die Haefen von São João da Barra, Macaé, Barra de São João, Cabo Frio, Angra dos Reis, Parati und Niteroi. Der Staat besiztz 2.705.858 km. Eisenbahnen und gute Fahrstrassen, ausserdem einige fuer kleinere Fahrzeuge schiffbare Fluesse. Produkte: Kaffee, Zuckerrohr, Baumwolle, Maniok, Bohnen, Reis, Mais, Kartoffeln, Tabak, ausgezeichnetes Holz fuer alle Zwecke; Heilkraeuter, oel-und harzhaltige Pflanzen und eine grosse Anzahl der verschiedenartigsten Fruechte. Der Staat bezitzt ausgedehnte Waelder mit den kostbarsten Holzarten und zu den Fruechten an denen er reich ist, zaehlt man: Orangen, Abacaxis (Ananas), Bananen, Mandarinen, Limonen, suesse Zitronen, Carambolas, Sapotis und unzaehlige andere. Der Staat ist reich an Mineralien, besondors an Gold, Graphit, Hemathit, Eisen, Blei, Marmorarten, Kaolin, Amethysten, Glimmer, monarzithaltigen Sandarten, Edelsteinen u. s. w. Unter den Mineralwasserquellen zaehlt man als die bekanntesten die von Santa Rita und Salutaris. Der Staat wird nach der Bundeshauptstadt und dem Staat São Paulo als einer der groessten Industriestaaten Brasiliens angesehen. Es gibt zahlreiche Salinen in Cabo Frio und Araruama, deren Produktion auf circa 500.000 Sack von je 80 kg geschaetzt wird. In Campos befinden sich 34 Zuckerfabriken. Die Fischfangindustrie hat sich sehr entwickelt. Der Wert der Industrieproduktion war 1929: 255.417 Contos.

DISTRITO FEDERAL

Distrito Federal ist die Bundeshauptstadt des Landes mit einem Flaechenraum von 1.167 qkm. und einer Bevoelkerung von 1.585.234 Einwohnern. Er heisst auch Rio de Janeiro oder nur Rio. Von Norden nach Sueden misst er 41½ km.; und vom Westen nach Osten 61 km. Das Klima ist eins der besten der Erde. Von Bergen umringt, die zu grosser Hoehe ansteigen, bietet Rio seinen Einwohnern verschiedenartige Temperaturen zur gleichen Zeit. Waehrend in der Ebene die groesste Hitze herrscht, geniesst man in kleiner Entfernung auf den Hoehen ein koestliches Klima. Seine Durchschnittstemperatur ist 25°,4 und die niedrigste ist 12°, die hoechste Temperatur ist 37°,5. Durch die ausgedehnten, dichten Waelder wird das Klima aufs guenstigste beeinflusst. Sein Boden eignet sich fuer alle Arten von Anbau, aber die groesste Wichtigkeit des Distriktes besteht darin, dass er der Sitz der Bundesregierung ist, die gesamte nationale Taetigkeit zentralisiert und auf diese Weise der Ausgangspunkt der beiden zentrifugalen und zentripetalen Kraefte der Entwicklung und des nationalen Fortschritts wird. Deshalb ist er der wichtigste Mittelpunkt des Handels und der Industrie des Landes. Er ist der Ausgangspunkt fuer die Vergnuegungsreisenden, und der Hafen, an welchem die groessten Ueberseedampfer zu halten verpflichtet sind. Sein Anbau von Zuckerrohr, Kaffee, Tabak, Baumwolle, Getreide, Fruechte, Gemuesen u. s. w., ist sehr gut entwickelt; Blumen und verschiedene Fruechte verden angebaut. In der Industrie zaehlt der Distrikt unzaehlige Fabriken fuer Gewebe von Baumwolle, Wolle, Seide, Schuhzeug, Huete, Streichhoelzer, Bier, Zigarren, Zigaretten, Kerzen, Naehrmittelmasse, Weizenmehl, Parfum, Toilettenseifen, Spitzen, Geschirr, Bilder, Moebel, Krawatten, Papier, Schokolade, Konfekt, Glas, kuenstliches Mineralwasser, Branntwein, Musikinstrumente, optische Instrumente, kurz, alle Arten von Industrieprodukten, die in grossen Zivilisationsmittelpunkten hergestellt werden. Der Wert seiner Industrieproduktion war 1929: 954.934 Contos. Als Vermittlungshafen zwischen dem Auslande und den Staaten von Rio de Janeiro, São Paulo, Minas dienend, mimmt sein Handelsaustausch in den Statistiken den wichtigsten Platz ein. Seine Ausfuhr nach dem Auslande war 1933: 506.259 Contos oder 6.401.796 £; seine Einfuhr war: 936.748 Contos oder 12.214.177 £. Der Kuestenschiffahrtshandel belief sich auf folgende Ziffern: Einfuhr von den Staaten 517.348 Contos; Ausfuhr nach den Staaten; 678.687 Contos.

SÃO PAULO

Flaechenraum : 247.239 qkm. Bevoelkorung 7.119.418 Einwohner. Bevoolkerungsdichte : 28.82 auf 1 qkm. Hauptstadt São Paulo mit 1.006.407 Einwohnern. Durchschnittstemperatur im Sommer 23° und im Winter 18°, bis zu 3° unter Null sinkend. Haupthandelsprodukte nach dem Auslande : Kaffee, Schmalz, konserviertes Fleisch, Gefrierfleisch, Leder, Haeute, Rohbaumwolle, Reis, Zucker, Kleie, Bohnen, Bananen, Orangen, Ricinusbeeren, Tabaksblaetter, Holz, Baumwollkernoel, Ricinusoel, Viehfuttermasse u. s. w. Sein Handelsaustausch mit dem Auslande war 1933 wie folgt : Ausfuhr im Werte von 1.564.665 Contos oder 19.914.429 £ ; Einfuhr in demselben Jahre 800.768 Contos oder 10.373.787 £. Sein Kuestenschiffahrtshandel wios im

Avenida [illegible] de São Paulo

Praça da Ferreira — Fortaleza — Estado do Ceará

Jahre 1931 folgende Ziffern auf : Einfuhr von den Staaten 309.584 Contos ; Ausfuhr nach den Staaten 359.715 Contos. São Paulo ist der groesste Kaffeeproduzent Brasiliens. Sein Handelsverkehr mit dem Auslande geschieht durch den Hafen von Santos. Der Staat besitzt indessen auch andere Haefen wie Ubatuba, Caranguetuba, São Sebastião, São Vicente, Itanhaem, Iguape und Cananéa. Man zaehlt 7.159.994 km. Eisenbahnen und ein sehr grosses Netz von Fahrstrassen, die die wichtigsten Zentren des Ackerbaus, der Industrie und des Handels in Verbindung bringen. Es handelt sich um einen von der europaeischen Einwanderung bevorzugten Staat, in welchem die Ansiedler im Verein mit den Einwohnern des Landes durch intensive Arbeit Entwicklung und Fortschritt mit grosser Schnelligkeit foerdern. Der Aufbau des Staates erzeugt Reis, Mais, Bohnen, Bananen, Orangen, Mandarinen, Limonen, alles das, was sein äusserst fruchtbarer Boden gewaehrt und in so grossem

Massstabe, dass es schwer sein wuerde, alles aufzuzaehlen. Die Viehzuchtsindustrie hat auch zugenommen und ist ausserordentlich verbessert worden; sie besteht besonders in der Zuechtung von Rindvieh, Pferden, Maultieren, Schweinen, Schafen, Ziegen. Die Rassen wurden durch die Aufzucht reinbluetiger Tiere alle verbessert. Der Staat besitzt ausgezeichnetes Holz fuer Bauzwecke, Tischlereien, Faerbereien und Medizin. Der Wert seiner Industrieproduktion war 1929: 1.537.348 Contos.

PARANÁ

Flaechenraum: 199.897 qkm. Bevoelkerung: 1.090.712 Einwohner. Bevoelkerungsdichte: 5,47 auf 1 qkm. Hauptstadt: Curitiba mit 108.069. Einwohnern. Durchschnittstemperatur 21,5°, die auf 8° unter Null sinken kann. Seine hauptsaechlichsten Ausfuhrprodukte nach dem Auslande sind: Leder, Kaffee, Kleie, Bananen und besonders Mate. Im Jahre 1933 war der Handelsaustausch mit dem Auslande folgender: Ausfuhr 76.068 Contos oder 955.937 £; Einfuhr: 17.624 Contos oder 226.124 £. Kuestenschiffahrtshandel in 1931: Einfuhr, 62.942; Ausfuhr: 34.220 Contos. Seine Haupthaefen sind: Paranaguá, Antonina und Foz do Iguassú. Es ist ein von der mitteleuropaeischen Einwanderung bevorzugter Staat, dessen Kolonisten sich dort vorzueglich eingelebt haben. Die Bevoelkerung beschaeftigt sich vorzugsweise mit der Mateindustrie, mit Kaffeepflanzung und Holzgewinnung. Rindvieh, Pferd und Maultiere werden gezuechtet. Der Boden ist hoochst fruchtbar, dem Staate ist eine grosse Zukunft gesichert. Er besitzt 1.470,235 km. Eisenbahnstrecke und gute Fahrstrassen, welche die wichtigsten Produktionszentren des Staates verbinden. Der Staat hat vorzueglichen Holz fuer Bauzwecke, vor allem Tannenholz, und Imbuia, Heilkraeuter, Mate (in ausgedehnten Gebieten wildwachsend), Kaffee, Tabak, Zuckerrohr, Weizen, Flachs, Alfafa, Gerste, Roggen, Tee, Baumwolle, verschiedene Getreidearten und unzaehlige Obstarten, unter ihnen ist die Banane den Handel am wichtigsten. Im Mineralreich besitzt der Staat: Kohlen, Gold, Eisen, Marmor, Kupfer, Quecksilber, Antimonium, Diamanten, Mangan, Beryllium, Blei, Schwefel, Salgemo, Salpeter, Kaolin, Cement. Grosse Wasserfaelle und verschiedene Mineralwasserquellen finden sich in den Munizipien Colombo, Rio Branco, Campo Largo, Palmeira, Prudentopolis, Guarapuava, Palmas, Tibagi und anderen. Seine Fauna ist auch sehr reich. Man findet unter den wilden Tieren Unzen (kleine Panther), Hirsche, Tapire, Queixadas, Affen, Ameisenbaeren, Cotias, Pacas, ausser einer grossen Auswahl von Voegeln: Pfefferfresser, Papageien, Inhambús, Rebhuehner u. s. w.

Der Wert seiner Industrieproduktion war 1929: 69.555 Contos.

SANTA CATARINA

Flaechenraum: 94.998 qkm. Bevoelkerung: 1.061.113 Einwohner. Bevoelkerungsdichte: 11,28 auf 1 qkm. Hauptstadt Florianopolis mit 48.321 Einwohnern. Durchschnittstemperatur 21°, zuweilen auf 6, 8, 10° unter Null sinkend. Er ist einer der von der europaeischen Einwanderung bevorzugten Staaten, besonders der deutschen. Seine Hauptausfuhrprodukte nach dem Auslande sind: Leder, Maniokmehl, Bananen, Tabak in Blaettern, Mate (besonders wichtig), Holz u. s. w. Sein Handelsaustausch mit dem Auslande war 1933: Ausfuhrwert, 26.162 Contos oder 324.402 £; Einfuhrwert: 14.541 Contos oder 185.018 £. Die Haupthaefen sind: Florianopolis, Itajai und São Francisco. Der Staat besitzt auch gute Fahrstrassen und 1.182,607 km. Eisenbahnstrecke. Das Gebiet erzeugt ausgezeichnetes Holz fuer Bauzwecke, besonders Tannenholz, Heilkraeuter, oel-harz-und gifthaltige Pflanzen, viele Obstbaeume, Mate, Maniok, Kaffee, Bohnen, Reis, Mais, Tabak, Weizen, Roggen, Gerste u. s. w. Im Mineralreich findet man Steinkohle, Gold, die wichtigsten Bleiminen des Landes, Eisen, Antimonium, Marmor, warme Mineralwasserquellen. Seine Fauna ist der des Staates Paraná sehr aehnlich, und sehr verschiedenartig. Sein

ETAT DE MATTO GROSSO

Kuestenschiffahrtshandel war 1931: Einfuhrwert, 77.761 Contos; Ausfuhrwert: 70.749 Contos. Dieser inlaendische Warenaustausch erfolgt durch die Haefen von Florianopolis, Itajaí, São Francisco, Laguna und Imbituba. Und die in dem Handel hervorragendsten Waren sind: Mate, Butter, Kaese, Schmalz, Kaffee, Maniokmehl, Zucker, Reis, Bohnen, Weizenmehl, Tabak, Mais, Schweinefleisch, Holz, Seekrabben, Fische, Leder, Bananen, Orangen u. s. w. Der Wert seiner Industrieproduktion war 1929: 81.076 Contos.

RIO GRANDE DO SUL

Flaechenraum: 285.289 qkm. Bevoelkerung 3.263.944 Einwohner. Bevoelkerungsdichte: 11,45 auf 1 qkm. Hauptstadt Porto Alegre mit 280.831 Einwohaern. Durchschnittstemperatur: 17° im Sommer und 8° im Winter, auch schon 5° unter Null hat man gezaehlt. Die Hauptprodukte der Ausfuhr nach dem Auslande sind: Schmalz, Buechsenfleisch, Gefrierfleisch, Leder, Wolle, Haeute, Reis, Zucker, Kleie, Maniokmehl, Bohnen, Tabak, Mate, Holz u. s. w. Im Jahre 1933 war der Handelsaustausch mit dem Auslande: Ausfuhr, 113.979 Contos oder 1.451.242 £; Einfuhr: 123.774 Contos oder 1.605.121 £. Dieser Handel erfolgt in den Haefen von Porto Alegre, Rio Grande, Pelotas, Jaguarão, Passo das Pedras, Santaaa do Livramento, Quaraí, Uruguaiana, Itaqui, São Borja, Bagé, Porto Xavier und anderen. Er ist ein mit Fahrstrassen und Flussverbindungen gut ausgestatteter Staat und verfuegt ueber 3.138.095 km. Eisenbahnstrecke. Die Produkte des Landes sind: Reis, Bohnen, Mais, Maniok, Zuckerrohr, Kartoffeln, Tabak, Weizen, Flachs, Alfafa, Gerste, Roggen, Hafer, Mate, Gemuese, Orangen, Weintrauben u. s. w. Der Staat besitzt ausgezeichnetes Holz wie Zedernholz, Tannenholz, Peroba, Jacarandá, Zimmtholz, Ipé, Cabriuva, Eucaliptos u. s. w. Unter den Mineralien finden sich: Steinkohlen, Gold, Achatsteine (die schoensten der Welt), Kupfer, Eisen, Marmor Edelsteine, Zinn, Kaolin, Beryllium, Topase u. s. w. Der Viehbestand zeichnet sich durch Groesse und Qualitaete aus. Man zuechtet Rindvieh, Pferde, Maultiere, Schweine, Schafe und Ziegen. Zu den am besten entwickelten Industrien gehoeren die Fabrikation von Gefrier und Buechsenfleisch und die Gewinnung von Kohle, die die fortgeschrittendstea des ganzen Landes sind. Sein Kuestenschiffahrtshandel war im Jahre 1929: Einfuhrwert, 344.452 Contos; Ausfuhrwert: 339.964 Contos. Der Wert seiner Industrieproduktion betrug 1929: 344.095 Contos.

MINAS GERAIS

Flaechenraum: 593.810 qkm. Bevoelkerung: 8.024.177 Einwohner. Bevoelkerungsdichte: 13,54 auf 1 qkm. Hauptstadt Belo Horizonte mit 135.112 Eiawohnern. Hoechsttem

Salvador Etat de Baia

peratur 29° im Gebirge und 32° Hoechsttemperatur im Tieflande. Der Staat hat ausgezeichnetes Klima und eignet sich fuer europaeische Einwanderung. Er hat keine Meereskueste und liegt swischen den Staaten Baía, Goiáz, São Paulo, Bundesdistrikt und Estado do Rio; seine Exportziffern finden sich nicht in den Bundesstatistiken. Trotzdem ist er einer der Staaten Brasiliens von groesster wirtschaftlicher und finanzieller Bedeutung. Aeusserst reich an Mineralien aller Qualitaeten, mit einer sehr hoch entwickelten Ackerbauwirtschaft und einer wertvollen Viehzuchtsindustrie steht Minas Gerais an erster Stelle inbezug auf die Bedeutung verschiedenartiger nationaler Taetigkeiten. Es wuerde zu weit fuehren, alle seine Bodenschaetze an Mineralien aufzuzaehlen, es genuegt zu sagen, dass dieser Staat allein schon an Goldminen, die schon erforscht wurden, 227 besitzt, und das seine Eisenminen ausreichen wuerden, durch Jahrhunderte hindurch, die Welt zu versorgen. Es scheint, dass die Natur hier ihre ganze erfinderische Taetigkeit in der Shaffung von Mineralien zentralisieren wollte. Sie hat hier eine ganze Architektur von Hoehlen und grossen und kleinen Grotten geschaffen, wahre Wunderwerke an Kunst darstellen, ohne die ueppige und wunderbare Vegetation zu vergessen, welche die erhabenen Berge umsaeumt und sich wie ein weicher Teppich an den wilden Ufern der wasserreichen Fluesse ausbreiten, in denen sich viele Stromschnellen und Wasserfaelle finden. Die Industrie weist Fabriken auf fuer Bier, Schuhwerk, Moebel, Geschirr, Schmalz, Kaese, Butter, Makkaroni, Eisen, Seife, Huete u. s. w. An Fabriken fuer Gewebe bestehen mehr als hundert und in ihnen werden Gewebe von Baumwolle, Kaschmir, Kattun, Leinen, Maschengewebe u. s. w. angefertigt. Seine Viehzuchtindustrie ist eine der fortgeschrittendsten des Landes, in Qualitaet wie in Quantitaet; besonders gut die Aufzucht von Rindvieh, Schweinen und Schafen. Die Industrie der Milchwirtschaftsprodukte ist in der Tat hervorragend. In seinem Gebiet liegen die Goldausbeutungsplaetze Morro Velho, Passagem, Descoberto, S. Bento und andere. Der Marmor und die Manganreserven sind beruehmt. Man findet verschiedene Arten von Holz, die fuer alle Zwecke dienen. Die Ausfuhr bestoht hauptsaechlich aus Rindvieh, Schweinen, Pferden, Leder, Kaffee, Tabak, Zucker, Branntwein, Baumwollstoffen, Kaese, Milch, Butter, Speck, Schmalz, Bohnen, Mais, Fleich, Talg, Wichse, Voegeln, Mineralwasser, Fruechten, Kartoffeln, Edelstein u. s. w. Der Wert der Industrieproduktion war 1929: 329.735 Contos.

GOIÁZ

Flaechenraum: 660.193 qkm. Bevoelkerung: 791.959 Einwohner. Bevoelkerungsdichte: 1,20 auf 1 qkm. Hauptstadt Goiáz mit 28.217 Einwohnern. Durchschnittstemperatur 25° im Norden und 19° im Sueden. Der Staat hat eine zentrale Lage ohne See oder Flusshaefen. Seine Ausfuhr wird in den staatlichen Statistiken fuer Ausland — und Staatenausfuhr nicht aufgefuehrt. Seine Produkte werden nach den angrenzenden Staaten versandt, besonders nach Mato Grosso, Pará, Maranhão, Piuaí, Baia, Minas Gerais und São Paulo. Seine Pflanzenwelt ist unendlich grossartig; in einer Lage von Norden nach Sueden, von Pará bis São Paulo gelegen, bietet sein Boden alle geologischen, zum Walde gehoerigen und klimatischen Eigenheiten des Landes dar: er besitzt Gold, Eisen, Diamanten, Kristalle, Kupfer, Mangan, Glimmer, Schwefel, Nickel, Marmor, Turmaline, Topase, schwefel-und eisenhaltige warme Quellen, Perlen, monazithaltige Sandarten u. s. w. In der Pflanzenwelt finden sich Hoelzer, die fuer Bauzwecke, Tischlereien und Faerbereien geeignet sind, Heilkraeuter, oel-und harzhaltige Pflaenzen, Babassú in grossen Waeldern, Buriti, Bacaba, Jussara, u. s. w. In seiner Fauna zaehlt man Unzen (kleine Panther), Queixadas, Hirsche, Tapire, Affen, Ameisenbaeren und andere Tiere mit guten, geschaetzten Fellen. Viehzucht wird in grossem Masstabe betrieben: man zuechtet Rindvieh, Pferd, Schweine, Ziegen und Schafe, die Viehzucht bildet mit dem Getreidebau die

wirtschaftliche Grundlage des Lebens der Bewohner von Goiáz. Weiter von dem Einfluss der Zivilisation entfernt, die duch die Naehe des Meeres beguenstigt wird, bildet der Staat Goiáz durch seine ungeheuer grossen Reichtuemer im Mineral-und Pflanzenreich eine der grossen Reserven, welche die Natur dem kommenden Geschlechtern vorbehaelt. Der Staat Goiáz, zum Sitz der Regierung der Republik bestimmt, dem er in absehbarer Zeit bilden wird, ist auch, dank seiner ausgezeichneten geographischen Lage, dazu ausersehen, einen neuen Zyklus in der Kultur Brasiliens zu eroeffnen. Wert der Industrieproduktion in 1929 : 2.410 Contos.

MATO GROSSO

Flaechenraum: 1.477.041 qkm. Bevoelkerung: 391.480 Einwohner. Bevoelkerungsdichte 0,26 auf 1 qkm. Hauptstadt Cuiabá mit 43.885 Einwohnern. Durchschnittstemperatur 24°. Die Hauptausfuhrprodukte nach dem Auslande sind : Leder, Haeute, Gummi, Huete, Holz u. s. w. Im Jahre 1933 war der Handelsaustausch mit dem Auslande folgender : Ausfuhr, 1.438 Contos oder 17.455 £ ; Einfuhr : 4.406 Contos oder 56.887 £. Die Haefen, die diesen Handel vermitteln, sind : Porto Murtinho, Porto Esperança, Corumbá, Cuiabá und Guajará-Mirim, von denen Corumbá der bedeutendst ist. Der Staat verfuegt ueber 1.171.210 km. Eisenbahnstrecke und ein gutes Flusschiffahrtssystem. Es finden sich ausgedehnte Strecken Urwald, in denen vorzuegliche Essenzen aus verschiedenen Baeumen gewonnen werden, wie Jeguitibá, Aroeira, Jatobá, Zeder u. s. w., Heilkraeuter, oel-und harzhaltige Pflanzen, wie Salsaparrilha, Ipecacuanha, Copaíba, Caroba, Chinin, Gentiane, Arnica, Vanille, Cambará mit denen bedeutender Handel getrieben wird. Im Staatsgebiet finden sich auch grosse Babassúwaelder, Kartoffelpflanzungen, Gummibaumwaelder, Maniçoba, Mangabeira, Kautschuk u. s. w. Hier waechst in grosser Menge die "Vitória Regia" (Koenigin der Nacht), eine herrliche Blume, deren Blaetter zuweilen 2 Meter breit sind. Der Staat erzeugt Weizen, Zuckerrohr, Gummi, Bohnen, Tabak, Mais, Reis, Baumwolle, Mate Maniok, Kakao, Kaffee, Kastanien, Gemuese und Fruechte aller Arten wie Bananen, Orangen, Mangas, Abacates, Cajús, Abacaxis (Ananas), kurz, alle Fruechte der tropischen Zonen. Der Staat ist reich an Mineralien und birgt in seinem Boden Gold, Kupfer, Eisen, Blei, Palladium, Salpeter, Marmor, Mangan, Diamanten, Edelsteine, wie Topase, Saphire, Rubine und Aguamarine. Die Ausbeutung des Mineralreichtums befindet sich zum groessten Teil in Haenden der "faiscadores"(Goldsucher) Gruppen von Abenteurern, welche die Auschwemmungen von Diamanten und Carbonaten is den Fluessen verwuesten. Der Wert der Industrieproduktion war 1929 : 3.195 Contos. Der Kuestenschiffahrtshandel war 1931 : Einfuhrwert, 5.059 Contos ; Ausfuhrwert : 604 Contos

Impresso nas officinas do DEPARTAMENTO DE ESTATISTICA E PUBLICIDADE — 1934

58617

[illegible] of
time [illegible] [illegible]

[illegible]

3299/46

338.0981
B823

Brasil. Depart. nacion. de industria
AUTOR e comercio

Aspectos do Brasil. 1934
TÍTULO

3299/46

338.0981
B823

Brasil. Depart. nacion. de industria
AUTOR e comercio

Aspectos do Brasil. 1934
TÍTULO

Devolver em	NOME DO LEITOR

3299-46